

**Финанс федерального государственного бюджетного учреждения «Федеральная кадастровая палата Федеральной службы государственной регистрации, кадастра и картографии» по Челябинской области**


(полное наименование органа кадастрового учета)

**КП.1**

**КАДАСТРОВЫЙ ПАСПОРТ ЗЕМЕЛЬНОГО УЧАСТКА**  
 "13" сентября 2013 г. № 7400/01/13-711402

1	Кадастровый номер: 74:12:1205002:959	2	Лист № 1	3	Всего листов: 2
4	Номер кадастрового квартала: 74:12:1205002				
<b>Общие сведения</b>					
5	Предыдущие номера: 74:12:1205002:224	6	Дата внесения номера в государственный кадастр недвижимости: 13.09.2013		
7	—				
8	Местоположение: Челябинская область, р-н Красноармейский, 200 метров северо-западнее д. 48 по ул. Окружная д. Крутое				
9	Категория земель: Земли населенных пунктов				
10	Разрешенное использование: Для индивидуального жилищного строительства				
11	Площадь: 519+/-16 кв. м				
12	Кадастровая стоимость (руб.): 28384.11				
13	Сведения о правах: —				
14	Особые отметки: Предыдущий кадастровый номер 74:12:1205002:224 равнозначен кадастровому номеру 74:12:12 05 002:0224.				
15	Регистрационный номер заявления в ОКУ 30-68654.				
Сведения о природных объектах: —					
16	Дополнительные сведения для регистрации прав на образованные земельные участки	16.1	Номера образованных участков: 74:12:1205002:1000, 74:12:1205002:1001, 74:12:1205002:1002, 74:12:1205002:959, 74:12:1205002:960, 74:12:1205002:961, 74:12:1205002:962, 74:12:1205002:963, 74:12:1205002:964, 74:12:1205002:965, 74:12:1205002:966, 74:12:1205002:967, 74:12:1205002:968, 74:12:1205002:969, 74:12:1205002:970, 74:12:1205002:971, 74:12:1205002:972, 74:12:1205002:973, 74:12:1205002:974, 74:12:1205002:975, 74:12:1205002:976, 74:12:1205002:977, 74:12:1205002:978, 74:12:1205002:979, 74:12:1205002:980, 74:12:1205002:981, 74:12:1205002:982, 74:12:1205002:983, 74:12:1205002:984, 74:12:1205002:985, 74:12:1205002:986, 74:12:1205002:987, 74:12:1205002:988, 74:12:1205002:989, 74:12:1205002:990, 74:12:1205002:991, 74:12:1205002:992, 74:12:1205002:993, 74:12:1205002:994, 74:12:1205002:995, 74:12:1205002:996, 74:12:1205002:997, 74:12:1205002:998, 74:12:1205002:999		
		16.2	Номер участка, преобразованного в результате выдела: —		
		16.3	Номера участков, подлежащих снятию с кадастрового учета: 74:12:1205002:224		
		16.4	Характер сведений государственного кадастра недвижимости (статус записи о земельном участке): Сведения о земельном участке носят временный характер. Дата истечения срока действия временного характера - 14.09.2015.		

Техник II категории  
 (наименование должности)

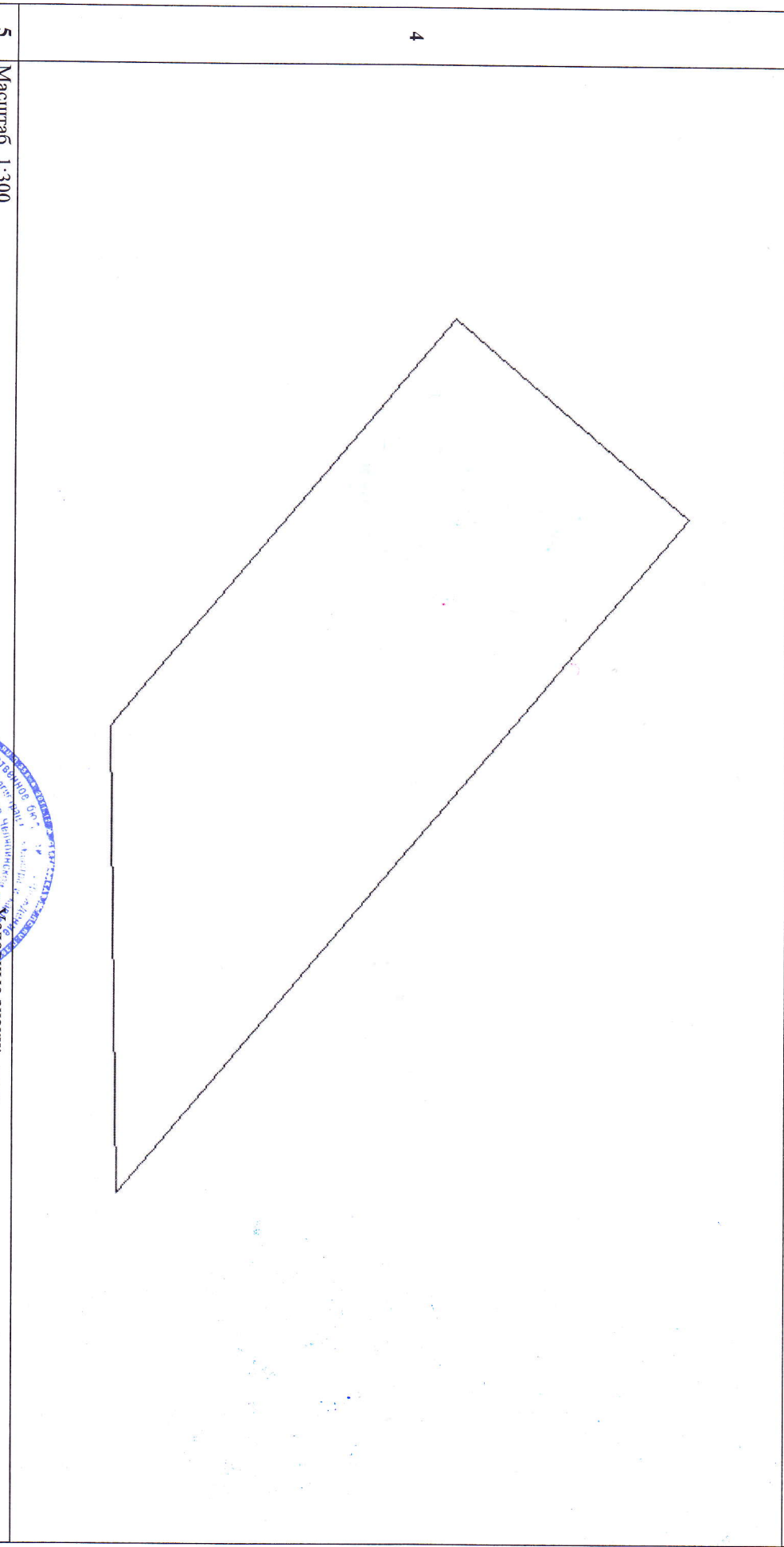


С. А. Данилов  
 (инициалы, фамилия)

КАДАСТРОВЫЙ ПАСПОРТ ЗЕМЕЛЬНОГО УЧАСТКА  
"13" сентября 2013 г. № 7400/101/13-711403


КП.2

1	Кадастровый номер: 74:12:1205002:959	2	Лист № 2	3	Всего листов: 2
---	--------------------------------------	---	----------	---	-----------------

4	
5	Масштаб 1:300

Техник II категории  
(наименование должности)

С. А. Данилов  
(инициалы, фамилия)



Условные знаки: —



Фигиалг федеральнго государственного бюджетного учреждения «Федеральная кадастровая палата Федеральной службы государственной регистрации, кадастра и картографии» по Челябинской области

(полное наименование органа кадастрового учета)

**КАДАСТРОВЫЙ ПАСПОРТ ЗЕМЕЛЬНОГО УЧАСТКА**

№13" сентября 2013 г. № 7400/101/13-711490

**КП.1**

1	Кадастровый номер: 74:12:1205002:960	2	Лист № 1	3	Всего листов: 2	
4	Номер кадастрового квартала: 74:12:1205002					
<b>Общие сведения</b>						
5	Предыдущие номера: 74:12:1205002:224	6	Дата внесения номера в государственный кадастр недвижимости: 13.09.2013			
7	—					
8	Местоположение: Челябинская область, р-н Красноармейский 200 метров северо-западнее д. 48 по ул. Окружная д. Круглое					
9	Категория земель: Земли населенных пунктов					
10	Разрешенное использование: Для индивидуального жилищного строительства					
11	Площадь: 10898 +/- 73 кв. м					
12	Кадастровая стоимость (руб.): 596011.62					
13	Сведения о правах: —					
14	Особые отметки: Предыдущий кадастровый номер 74:12:1205002:224 равнозначен кадастровому номеру 74:12:12 05 002:0224. Регистрационный номер заявления в ОКУ 30-68654.					
15	Сведения о природных объектах: —					
16	Дополнительные сведения для регистрации прав на образованные земельные участки	Номера образованных участков: 74:12:1205002:1000, 74:12:1205002:1001, 74:12:1205002:1002, 74:12:1205002:959, 74:12:1205002:960, 74:12:1205002:961, 74:12:1205002:962, 74:12:1205002:963, 74:12:1205002:964, 74:12:1205002:965, 74:12:1205002:966, 74:12:1205002:967, 74:12:1205002:968, 74:12:1205002:969, 74:12:1205002:970, 74:12:1205002:971, 74:12:1205002:972, 74:12:1205002:973, 74:12:1205002:974, 74:12:1205002:975, 74:12:1205002:976, 74:12:1205002:977, 74:12:1205002:978, 74:12:1205002:979, 74:12:1205002:980, 74:12:1205002:981, 74:12:1205002:982, 74:12:1205002:983, 74:12:1205002:984, 74:12:1205002:985, 74:12:1205002:986, 74:12:1205002:987, 74:12:1205002:988, 74:12:1205002:989, 74:12:1205002:990, 74:12:1205002:991, 74:12:1205002:992, 74:12:1205002:993, 74:12:1205002:994, 74:12:1205002:995, 74:12:1205002:996, 74:12:1205002:997, 74:12:1205002:998, 74:12:1205002:999				
		16.1				
		16.2	Номер участка, преобразованного в результате выдела: —			
16.3	Номера участков, подлежащих снятию с кадастрового учета: 74:12:1205002:224					
16.4	Характер сведений государственного кадастра недвижимости (статус записи о земельном участке): Сведения о земельном участке носят временный характер. Дата истечения срока действия временного характера - 14.09.2015.					

Техник II категории  
(наименование должности)




С. А. Данилов  
(инициалы, фамилия)

**КАДАСТРОВЫЙ ПАСПОРТ ЗЕМЕЛЬНОГО УЧАСТКА**  
 №13" сентября 2013 г. № 7400/101/13-711490

КП.2

1	Кадастровый номер: 74:12:1205002:960	2	Лист № 2	3	Всего листов: 2
---	--------------------------------------	---	----------	---	-----------------

4	<p>План (чертеж, схема) земельного участка</p> 
5	<p>Масштаб 1:2000</p> <p>Условные знаки: —</p>

Техник II категории  
 (наименование должности)



С. А. Данилов  
 (инициалы, фамилия)



**Финанс Федерального государственного бюджетного учреждения «Федеральная кадастровая палата Федеральной службы государственной регистрации, кадастра и картографии» по Челябинской области**

(полное наименование органа кадастрового учета)


**КАДАСТРОВЫЙ ПАСПОРТ ЗЕМЕЛЬНОГО УЧАСТКА**

"13" сентября 2013 г. № 7400/10/13-711416

**КП.1**

1	Кадастровый номер: 74:12:1205002:961	2	Лист № 1	3	Всего листов: 2
4	Номер кадастрового квартала: 74:12:1205002				
<b>Общие сведения</b>					
5	Предельные номера: 74:12:1205002:224	6	Дата внесения номера в государственный кадастр недвижимости: 13.09.2013		
7	—				
8	Местоположение: Челябинская область, р-н Красноармейский, 200 метров северо-западнее д. 48 по ул. Окружная д. Круглое				
9	Категория земель: Земли населенных пунктов				
10	Разрешенное использование: Для индивидуального жилищного строительства				
11	Площадь: 590 +/- 17 кв. м				
12	Кадастровая стоимость (руб.): 32267.1				
13	Сведения о правах: —				
14	Особые отметки: Предельный кадастровый номер 74:12:1205002:224 равнозначен кадастровому номеру 74:12:12 05 002:0224. Регистрационный номер заявления в ОКУ 30-68654.				
15	Сведения о природных объектах: —				
16	Дополнительные сведения для регистрации прав на образованные земельные участки	16.1	Номера образованных участков: 74:12:1205002:1000, 74:12:1205002:1001, 74:12:1205002:1002, 74:12:1205002:959, 74:12:1205002:960, 74:12:1205002:961, 74:12:1205002:962, 74:12:1205002:963, 74:12:1205002:964, 74:12:1205002:965, 74:12:1205002:966, 74:12:1205002:967, 74:12:1205002:968, 74:12:1205002:969, 74:12:1205002:970, 74:12:1205002:971, 74:12:1205002:972, 74:12:1205002:973, 74:12:1205002:974, 74:12:1205002:975, 74:12:1205002:976, 74:12:1205002:977, 74:12:1205002:978, 74:12:1205002:979, 74:12:1205002:980, 74:12:1205002:981, 74:12:1205002:982, 74:12:1205002:983, 74:12:1205002:984, 74:12:1205002:985, 74:12:1205002:986, 74:12:1205002:987, 74:12:1205002:988, 74:12:1205002:989, 74:12:1205002:990, 74:12:1205002:991, 74:12:1205002:992, 74:12:1205002:993, 74:12:1205002:994, 74:12:1205002:995, 74:12:1205002:996, 74:12:1205002:997, 74:12:1205002:998, 74:12:1205002:999		
		16.2	Номер участка, преобразованного в результате выдела: —		
		16.3	Номера участков, подлежащих снятию с кадастрового учета: 74:12:1205002:224		
16.4	Характер сведений государственного кадастра недвижимости (статус записи о земельном участке): Сведения о земельном участке носят временный характер. Дата истечения срока действия временного характера - 14.09.2015.				

Техник II категории  
(наименование должности)



**С. А. Данилов**  
(инициалы, фамилия)

КАДАСТРОВЫЙ ПАСПОРТ ЗЕМЕЛЬНОГО УЧАСТКА

"13" сентября 2013 г. № 7400/101/13-711416

КП.2

1 Кадастровый номер: 74:12:1205002:961


2 Лист № 2

3

Всего листов: 2

План (чертеж, схема) земельного участка

4



5 Масштаб 1:300


Условные знаки: —

Техник II категории

(наименование должности)

С. А. Данилов

(инициалы, фамилия)





**Филиал федерального государственного бюджетного учреждения «Федеральная кадастровая палата Федеральной службы государственной регистрации, кадастра и картографии» по Челябинской области**

(полное наименование органа кадастрового учета)

**КАДАСТРОВЫЙ ПАСПОРТ ЗЕМЕЛЬНОГО УЧАСТКА**

"13" сентября 2013 г. № 7400/101/13-711413

**КП.1**

1	Кадастровый номер: 74:12:1205002:962	2	Лист № 1	3	Всего листов: 2
4	Номер кадастрового квартала: 74:12:1205002				
<b>Общие сведения</b>					
5	Предельные номера: 74:12:1205002:224	6	Дата внесения номера в государственный кадастр недвижимости: 13.09.2013		
7	—				
8	Местоположение: Челябинская область, р-н Красноармейский, 200 метров северо-западнее д. 48 по ул. Окружная д. Круглое				
9	Категория земель: Земли населенных пунктов				
10	Разрешенное использование: Для индивидуального жилищного строительства				
11	Площадь: 1270+/-25 кв. м				
12	Кадастровая стоимость (руб.): 69456.3				
13	Сведения о правах: —				
14	Особые отметки: Предельный кадастровый номер 74:12:1205002:224 равнозначен кадастровому номеру 74:12:12 05 002:0224.				
15	Регистрационный номер заявления в ОКУ 30-68654.				
15	Сведения о природных объектах: —				
16	Дополнительные сведения для регистрации прав на образованные земельные участки	16.1	Номера образованных участков: 74:12:1205002:1000, 74:12:1205002:1001, 74:12:1205002:1002, 74:12:1205002:959, 74:12:1205002:960, 74:12:1205002:961, 74:12:1205002:962, 74:12:1205002:963, 74:12:1205002:964, 74:12:1205002:965, 74:12:1205002:966, 74:12:1205002:967, 74:12:1205002:968, 74:12:1205002:969, 74:12:1205002:970, 74:12:1205002:971, 74:12:1205002:972, 74:12:1205002:973, 74:12:1205002:974, 74:12:1205002:975, 74:12:1205002:976, 74:12:1205002:977, 74:12:1205002:978, 74:12:1205002:979, 74:12:1205002:980, 74:12:1205002:981, 74:12:1205002:982, 74:12:1205002:983, 74:12:1205002:984, 74:12:1205002:985, 74:12:1205002:986, 74:12:1205002:987, 74:12:1205002:988, 74:12:1205002:989, 74:12:1205002:990, 74:12:1205002:991, 74:12:1205002:992, 74:12:1205002:993, 74:12:1205002:994, 74:12:1205002:995, 74:12:1205002:996, 74:12:1205002:997, 74:12:1205002:998, 74:12:1205002:999		
		16.2	Номер участка, преобразованного в результате выдела: —		
		16.3	Номера участков, подлежащих снятию с кадастрового учета: 74:12:1205002:224		
16.4	Характер сведений государственного кадастра недвижимости (статус записи о земельном участке): Сведения о земельном участке носят временный характер. Дата истечения срока действия временного характера - 14.09.2015.				

Техник II категории  
(наименование должности)



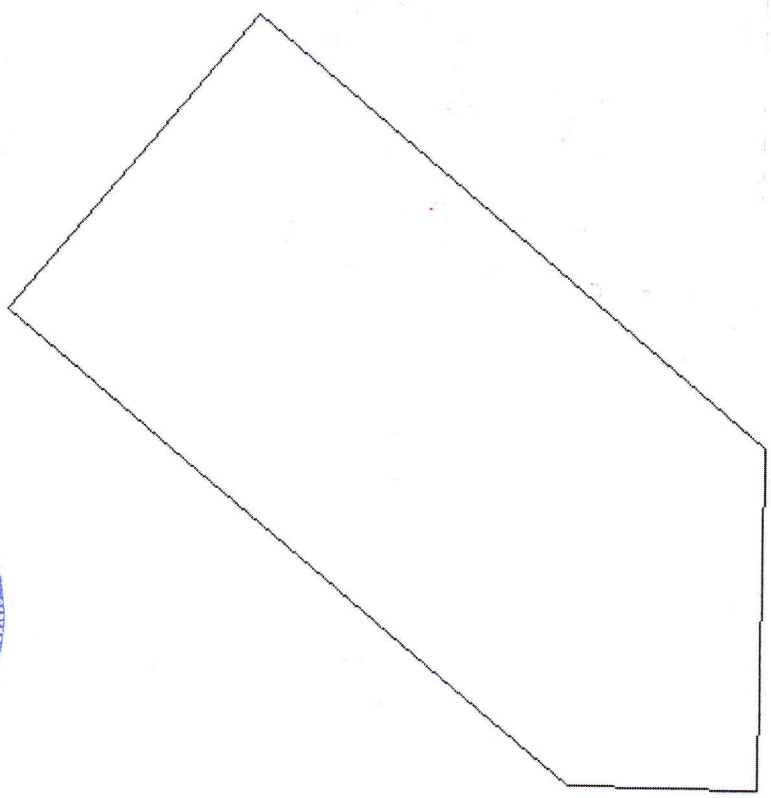
С. А. Данилов  
(инициалы, фамилия)

КАДАСТРОВЫЙ ПАСПОРТ ЗЕМЕЛЬНОГО УЧАСТКА  
"13" сентября 2013 г. № 7400/101/13-711413

КП.2

1	Кадастровый номер: 74:12:1205002:962	2	Лист № 2	3	Всего листов: 2
---	--------------------------------------	---	----------	---	-----------------

4	План (чертеж, схема) земельного участка				
5	Масштаб 1:500				



Техник II категории  
(наименование должности)

М.П.



С. А. Данилов  
(инициалы, фамилия)



филиал федерального государственного бюджетного учреждения «Федеральная кадастровая палата Федеральной службы государственной регистрации, кадастра и картографии» по Челябинской области

(полное наименование органа кадастрового учета)

КП.1

**КАДАСТРОВЫЙ ПАСПОРТ ЗЕМЕЛЬНОГО УЧАСТКА**  
 "13" сентября 2013 г. № 7400/101/13-711423

1	Кадастровый номер: 74:12:1205002:963	2	Лист № 1	3	Всего листов: 2
4	Номер кадастрового квартала: 74:12:1205002				
<b>Общие сведения</b>					
5	Предыдущие номера: 74:12:1205002:224	6	Дата внесения номера в государственный кадастр недвижимости: 13.09.2013		
7	—				
8	Местоположение: Челябинская область, р-н Красноармейский, 200 метров северо-западнее д. 48 по ул. Окружная д. Круглое				
9	Категория земель: Земли населенных пунктов				
10	Разрешенное использование: Для индивидуального жилищного строительства				
11	Площадь: 1300 +/- 25 кв. м				
12	Кадастровая стоимость (руб.): 71097				
13	Сведения о правах: —				
14	Особые отметки: Предыдущий кадастровый номер 74:12:1205002:224 равнозначен кадастровому номеру 74:12:12 05 002:0224.				
15	Сведения о природных объектах: —				
16	Дополнительные сведения для регистрации прав на образованные земельные участки	16.1	Номера образованных участков: 74:12:1205002:1000, 74:12:1205002:1001, 74:12:1205002:1002, 74:12:1205002:959, 74:12:1205002:960, 74:12:1205002:961, 74:12:1205002:962, 74:12:1205002:963, 74:12:1205002:964, 74:12:1205002:965, 74:12:1205002:966, 74:12:1205002:967, 74:12:1205002:968, 74:12:1205002:969, 74:12:1205002:970, 74:12:1205002:971, 74:12:1205002:972, 74:12:1205002:973, 74:12:1205002:974, 74:12:1205002:975, 74:12:1205002:976, 74:12:1205002:977, 74:12:1205002:978, 74:12:1205002:979, 74:12:1205002:980, 74:12:1205002:981, 74:12:1205002:982, 74:12:1205002:983, 74:12:1205002:984, 74:12:1205002:985, 74:12:1205002:986, 74:12:1205002:987, 74:12:1205002:988, 74:12:1205002:989, 74:12:1205002:990, 74:12:1205002:991, 74:12:1205002:992, 74:12:1205002:993, 74:12:1205002:994, 74:12:1205002:995, 74:12:1205002:996, 74:12:1205002:997, 74:12:1205002:998, 74:12:1205002:999		
		16.2	Номер участка, преобразованного в результате выдела: —		
16.3	Номера участков, подлежащих снятию с кадастрового учета: 74:12:1205002:224				
16.4	Характер сведений государственного кадастра недвижимости (статус записи о земельном участке): Сведения о земельном участке носят временный характер. Дата истечения срока действия временного характера - 14.09.2015.				

Техник II категории  
 (наименование должности)




С. А. Данилов  
 (инициалы, фамилия)

КАДАСТРОВЫЙ ПАСПОРТ ЗЕМЕЛЬНОГО УЧАСТКА

"13" сентября 2013 г. № 7400/101/13-711423

КП.2

1	Кадастровый номер: 74:12:1205002:963	2	Лист № 2	3	Всего листов: 2
План (чертеж, схема) земельного участка					



5 Масштаб 1:300

Техник II категории  
(наименование должности)

С. А. Данилов  
(инициалы, фамилия)



Условные знаки: —



Филиал федерального государственного бюджетного учреждения «Федеральная кадастровая палата Федеральной службы государственной регистрации, кадастра и картографии» по Челябинской области

(полное наименование органа кадастрового учета)

**КАДАСТРОВЫЙ ПАСПОРТ ЗЕМЕЛЬНОГО УЧАСТКА**


"13" сентября 2013 г. № 7400/101/13-7/11422

КП.1

1	Кадастровый номер: 74:12:1205002:964	2	Лист № 1	3	Всего листов: 2
4	Номер кадастрового квартала: 74:12:1205002				
<b>Общие сведения</b>					
5	Пределы участка номера: 74:12:1205002:224	6	Дата внесения номера в государственный кадастр недвижимости: 13.09.2013		
7					
8	Местоположение: Челябинская область, р-н Красноармейский, 200 метров северо-западнее д. 48 по ул. Окружная д. Круглое				
9	Категория земель: Земли населенных пунктов				
10	Разрешенное использование: Для индивидуального жилищного строительства				
11	Площадь: 1213+/-24 кв. м				
12	Кадастровая стоимость (руб.): 66338,97				
13	Сведения о правах: —				
14	Особые отметки: Пределы участка кадастровый номер 74:12:1205002:224 равнозначен кадастровому номеру 74:12:12 05 002:0224.				
15	Сведения о природных объектах: —				
16	Дополнительные сведения для регистрации прав на образованные земельные участки	16.1	Номера образованных участков: 74:12:1205002:1000, 74:12:1205002:1001, 74:12:1205002:1002, 74:12:1205002:959, 74:12:1205002:960, 74:12:1205002:961, 74:12:1205002:962, 74:12:1205002:963, 74:12:1205002:964, 74:12:1205002:965, 74:12:1205002:966, 74:12:1205002:967, 74:12:1205002:968, 74:12:1205002:969, 74:12:1205002:970, 74:12:1205002:971, 74:12:1205002:972, 74:12:1205002:973, 74:12:1205002:974, 74:12:1205002:975, 74:12:1205002:976, 74:12:1205002:977, 74:12:1205002:978, 74:12:1205002:979, 74:12:1205002:980, 74:12:1205002:981, 74:12:1205002:982, 74:12:1205002:983, 74:12:1205002:984, 74:12:1205002:985, 74:12:1205002:986, 74:12:1205002:987, 74:12:1205002:988, 74:12:1205002:989, 74:12:1205002:990, 74:12:1205002:991, 74:12:1205002:992, 74:12:1205002:993, 74:12:1205002:994, 74:12:1205002:995, 74:12:1205002:996, 74:12:1205002:997, 74:12:1205002:998, 74:12:1205002:999		
		16.2	Номер участка, преобразованного в результате выдела: —		
		16.3	Номера участков, подлежащих снятию с кадастрового учета: 74:12:1205002:224		
		16.4	Характер сведений государственного кадастра недвижимости (статус записи о земельном участке): Сведения о земельном участке носят временный характер. Дата истечения срока действия временного характера - 14.09.2015.		

Техник II категории  
(наименование должности)

М.П.

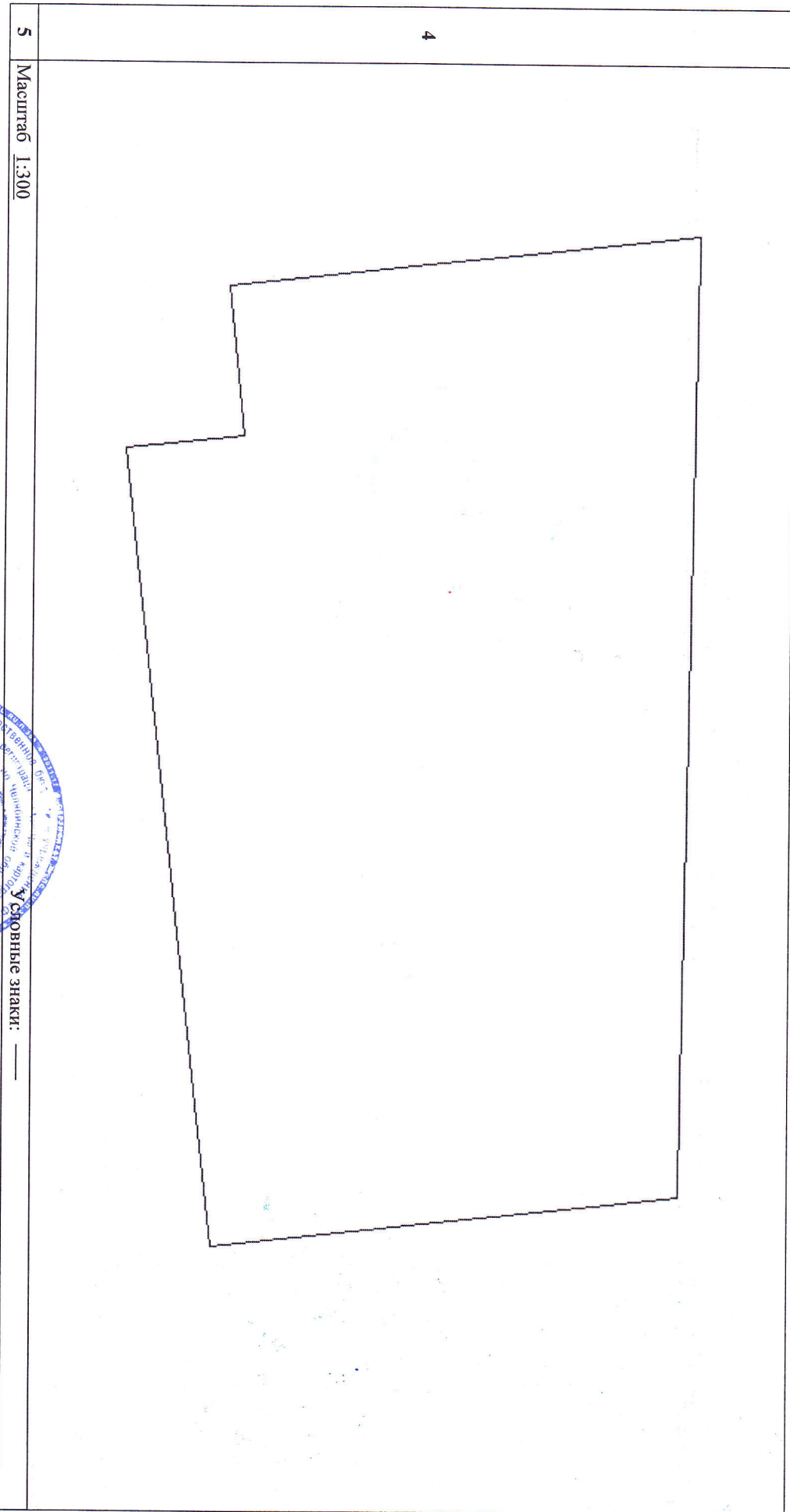


С. А. Данилов  
(инициалы, фамилия)

**КАДАСТРОВЫЙ ПАСПОРТ ЗЕМЕЛЬНОГО УЧАСТКА**  
"13" сентября 2013 г. № 7400/101/13-711422

КП.2

1	Кадастровый номер: 74:12:1205002.964	2	Лист № 2	3	Всего листов: 2
План (чертеж, схема) земельного участка					



Техник II категории  
(наименование должности)



С. А. Данилов  
(инициалы, фамилия)



Финанс Федерального государственного бюджетного учреждения «Федеральная кадастровая палата Федеральной службы государственной регистрации, кадастра и картографии» по Челябинской области


(полное наименование органа кадастрового учета)

КП.1

**КАДАСТРОВЫЙ ПАСПОРТ ЗЕМЕЛЬНОГО УЧАСТКА**  
 "13" сентября 2013 г. № 7400/101/13-7/11424

1	Кадастровый номер: 74:12:1205002:965	2	Лист № 1	3	Всего листов: 2
4	Номер кадастрового квартала: 74:12:1205002				
<b>Общие сведения</b>					
5	Предельные номера: 74:12:1205002:224	6	Дата внесения номера в государственный кадастр недвижимости: 13.09.2013		
7					
8	Местоположение: Челябинская область, р-н Красноармейский, 200 метров северо-западнее д. 48 по ул. Окружная д. Круглое				
9	Категория земель: Земли населенных пунктов				
10	Разрешенное использование: Для индивидуального жилищного строительства				
11	Площадь: 1000+/-22 кв. м				
12	Кадастровая стоимость (руб.): 54690				
13	Сведения о правах: —				
14	Особые отметки: Предельный кадастровый номер 74:12:1205002:224 равнозначен кадастровому номеру 74:12:12 05 002:0224.				
15	Сведения о природных объектах: —				
16	Дополнительные сведения для регистрации прав на образованные земельные участки	16.1	Номера образованных участков: 74:12:1205002:1000, 74:12:1205002:1001, 74:12:1205002:1002, 74:12:1205002:959, 74:12:1205002:960, 74:12:1205002:961, 74:12:1205002:962, 74:12:1205002:963, 74:12:1205002:964, 74:12:1205002:965, 74:12:1205002:966, 74:12:1205002:967, 74:12:1205002:968, 74:12:1205002:969, 74:12:1205002:970, 74:12:1205002:971, 74:12:1205002:972, 74:12:1205002:973, 74:12:1205002:974, 74:12:1205002:975, 74:12:1205002:976, 74:12:1205002:977, 74:12:1205002:978, 74:12:1205002:979, 74:12:1205002:980, 74:12:1205002:981, 74:12:1205002:982, 74:12:1205002:983, 74:12:1205002:984, 74:12:1205002:985, 74:12:1205002:986, 74:12:1205002:987, 74:12:1205002:988, 74:12:1205002:989, 74:12:1205002:990, 74:12:1205002:991, 74:12:1205002:992, 74:12:1205002:993, 74:12:1205002:994, 74:12:1205002:995, 74:12:1205002:996, 74:12:1205002:997, 74:12:1205002:998, 74:12:1205002:999		
		16.2	Номер участка, преобразованного в результате выдела: —		
16.3	Номера участков, подлежащих снятию с кадастрового учета: 74:12:1205002:224				
16.4	Характер сведений государственного кадастра недвижимости (статус записи о земельном участке): Сведения о земельном участке носят временный характер. Дата истечения срока действия временного характера - 14.09.2015.				


Техник II категории  
 (наименование должности)



С. А. Данилов  
 (инициалы, фамилия)


КАДАСТРОВЫЙ ПАСПОРТ ЗЕМЕЛЬНОГО УЧАСТКА  
"13" сентября 2013 г. № 7400/101/13-711424

КП.2

1	Кадастровый номер: 74:12:1205002:965	2	Лист № 2	3	Всего листов: 2
План (чертеж, схема) земельного участка					
4					
5	Масштаб 1:300	Условные знаки: —			

Техник II категории  
(наименование должности)

С. А. Данилов  
(инициалы, фамилия)



М.П.



филиал федерального государственного бюджетного учреждения «Федеральная кадастровая палата Федеральной службы государственной регистрации, кадастра и картографии» по Челябинской области  
(полное наименование органа кадастрового учета)


**КАДАСТРОВЫЙ ПАСПОРТ ЗЕМЕЛЬНОГО УЧАСТКА**

"13" сентября 2013 г. № 7400/101/13-711425

КП.1

1	Кадастровый номер: 74:12:1205002:966	2	Лист № 1	3	Всего листов: 2
4	Номер кадастрового квартала: 74:12:1205002				
<b>Общие сведения</b>					
5	Предыдущие номера: 74:12:1205002:224	6	Дата внесения номера в государственный кадастр недвижимости: 13.09.2013		
7	—				
8	Местоположение: Челябинская область, р-н Красноармейский, 200 метров северо-западнее д. 48 по ул. Окружная д. Круглое				
9	Категория земель: Земли населенных пунктов				
10	Разрешенное использование: Для индивидуального жилищного строительства				
11	Площадь: 1024+/-22 кв. м				
12	Кадастровая стоимость (руб.): 56002.56				
13	Сведения о правах: —				
14	Особые отметки: Предыдущий кадастровый номер 74:12:1205002:224 равнозначен кадастровому номеру 74:12:12 05 002:0224. Регистрационный номер заявления в ОКУ 30-68654.				
15	Сведения о природных объектах: —				
16	Дополнительные сведения для регистрации прав на образованные земельные участки	16.1	Номера образованных участков: 74:12:1205002:1000, 74:12:1205002:1001, 74:12:1205002:1002, 74:12:1205002:959, 74:12:1205002:960, 74:12:1205002:961, 74:12:1205002:962, 74:12:1205002:963, 74:12:1205002:964, 74:12:1205002:965, 74:12:1205002:966, 74:12:1205002:967, 74:12:1205002:968, 74:12:1205002:969, 74:12:1205002:970, 74:12:1205002:971, 74:12:1205002:972, 74:12:1205002:973, 74:12:1205002:974, 74:12:1205002:975, 74:12:1205002:976, 74:12:1205002:977, 74:12:1205002:978, 74:12:1205002:979, 74:12:1205002:980, 74:12:1205002:981, 74:12:1205002:982, 74:12:1205002:983, 74:12:1205002:984, 74:12:1205002:985, 74:12:1205002:986, 74:12:1205002:987, 74:12:1205002:988, 74:12:1205002:989, 74:12:1205002:990, 74:12:1205002:991, 74:12:1205002:992, 74:12:1205002:993, 74:12:1205002:994, 74:12:1205002:995, 74:12:1205002:996, 74:12:1205002:997, 74:12:1205002:998, 74:12:1205002:999		
		16.2	Номер участка, преобразованного в результате выдела: —		
		16.3	Номера участков, подлежащих снятию с кадастрового учета: 74:12:1205002:224		
16.4	Характер сведений государственного кадастра недвижимости (статус записи о земельном участке): Сведения о земельном участке носят временный характер. Дата истечения срока действия временного характера - 14.09.2015.				

Техник II категории  
(наименование должности)




С. А. Данилов  
(инициалы, фамилия)

КАДАСТРОВЫЙ ПАСПОРТ ЗЕМЕЛЬНОГО УЧАСТКА  
"13" сентября 2013 г. № 7400/01/13-711425

КП.2

1	Кадастровый номер: 74:12:1205002:966	2	Лист № 2	3	Всего листов: 2
План (чертеж, схема) земельного участка					



Техник II категории  
(наименование должности)

С. А. Данилов  
(инициалы, фамилия)





Флигнал Федерального государственного бюджетного учреждения «Федеральная кадастровая палата Федеральной службы государственной регистрации, кадастра и картографии» по Челябинской области

(полное наименование органа кадастрового учета)

**КАДАСТРОВЫЙ ПАСПОРТ ЗЕМЕЛЬНОГО УЧАСТКА**  
 "13" сентября 2013 г. № 7400/101/13-711421

**КП.1**

1	Кадастровый номер: 74:12:1205002:967	2	Лист № 1	3	Всего листов: 2
4	Номер кадастрового квартала: 74:12:1205002				
<b>Общие сведения</b>					
5	Предельдуше номера: 74:12:1205002:224	6	Дата внесения номера в государственный кадастр недвижимости: 13.09.2013		
7	—				
8	Местоположение: Челябинская область, р-н Красноармейский, 200 метров северо-западнее д. 48 по ул. Окружная д. Круглое				
9	Категория земель: Земли населенных пунктов				
10	Разрешенное использование: Для индивидуального жилищного строительства				
11	Площадь: 1008 +/- 22 кв. м				
12	Кадастровая стоимость (руб.): 55127.52				
13	Сведения о правах: —				
14	Особые отметки: Предельдуший кадастровый номер 74:12:1205002:224 равнозначен кадастровому номеру 74:12:12 05 002:0224. Регистрационный номер заявления в ОКУ 30-68654.				
15	Сведения о природных объектах: —				
16	Дополнительные сведения для регистрации прав на образованные земельные участки	16.1			
		Номера образованных участков: 74:12:1205002:1000, 74:12:1205002:1001, 74:12:1205002:1002, 74:12:1205002:959, 74:12:1205002:960, 74:12:1205002:961, 74:12:1205002:962, 74:12:1205002:963, 74:12:1205002:964, 74:12:1205002:965, 74:12:1205002:966, 74:12:1205002:967, 74:12:1205002:968, 74:12:1205002:969, 74:12:1205002:970, 74:12:1205002:971, 74:12:1205002:972, 74:12:1205002:973, 74:12:1205002:974, 74:12:1205002:975, 74:12:1205002:976, 74:12:1205002:977, 74:12:1205002:978, 74:12:1205002:979, 74:12:1205002:980, 74:12:1205002:981, 74:12:1205002:982, 74:12:1205002:983, 74:12:1205002:984, 74:12:1205002:985, 74:12:1205002:986, 74:12:1205002:987, 74:12:1205002:988, 74:12:1205002:989, 74:12:1205002:990, 74:12:1205002:991, 74:12:1205002:992, 74:12:1205002:993, 74:12:1205002:994, 74:12:1205002:995, 74:12:1205002:996, 74:12:1205002:997, 74:12:1205002:998, 74:12:1205002:999			
		16.2			
		Номер участка, преобразованного в результате выдела: —			
16.3		Номера участков, подлежащих снятию с кадастрового учета: 74:12:1205002:224			
16.4		Характер сведений государственного кадастра недвижимости (статус записи о земельном участке): Сведения о земельном участке носят временный характер. Дата истечения срока действия временного характера - 14.09.2015.			

Техник II категории  
 (наименование должности)



С.А. Данилов  
 (инициалы, фамилия)


**КАДАСТРОВЫЙ ПАСПОРТ ЗЕМЕЛЬНОГО УЧАСТКА**

"13" сентября 2013 г. № 7400/101/13-711421

КП.2

1	Кадастровый номер: 74:12:1205002:967	2	Лист № 2	3	Всего листов: 2
---	--------------------------------------	---	----------	---	-----------------

План (Чертеж, схема) земельного участка



5	Масштаб 1:400	Условные знаки: —			
---	---------------	-------------------	--	--	--

Техник II категории  
(наименование должности)



М.П.

С. А. Данилов  
(инициалы, фамилия)



Флигал Федерального государственного бюджетного учреждения «Федеральная кадастровая палата Федеральной службы государственной регистрации, кадастра и картографии» по Челябинской области

(полное наименование органа кадастрового учета)

**КАДАСТРОВЫЙ ПАСПОРТ ЗЕМЕЛЬНОГО УЧАСТКА**

"13" сентября 2013 г. № 7400/101/13-711432


КП.1

1	Кадастровый номер: 74:12:1205002:968	2	Лист № 1	3	Всего листов: 2
4	Номер кадастрового квартала: 74:12:1205002				
<b>Общие сведения</b>					
5	Пределы участка номера: 74:12:1205002:224	6	Дата внесения номера в государственный кадастр недвижимости: 13.09.2013		
7	—				
8	Местоположение: Челябинская область, р-н Красноармейский, 200 метров северо-западнее д. 48 по ул. Окружная д. Круглое				
9	Категория земель: Земли населенных пунктов				
10	Разрешенное использование: Для индивидуального жилищного строительства				
11	Площадь: 860+/-21 кв. м				
12	Кадастровая стоимость (руб.): 47033,4				
13	Сведения о правах: —				
14	Объемы отметки: Пределуший кадастровый номер 74:12:1205002:224 равнозначен кадастровому номеру 74:12:12 05 002:0224. Регистрационный номер заявления в ОКУ 30-68654.				
15	Сведения о природных объектах: —				
16	Дополнительные сведения для регистрации прав на образованные земельные участки	16.1	Номера образованных участков: 74:12:1205002:1000, 74:12:1205002:1001, 74:12:1205002:1002, 74:12:1205002:959, 74:12:1205002:960, 74:12:1205002:961, 74:12:1205002:962, 74:12:1205002:963, 74:12:1205002:964, 74:12:1205002:965, 74:12:1205002:966, 74:12:1205002:967, 74:12:1205002:968, 74:12:1205002:969, 74:12:1205002:970, 74:12:1205002:971, 74:12:1205002:972, 74:12:1205002:973, 74:12:1205002:974, 74:12:1205002:975, 74:12:1205002:976, 74:12:1205002:977, 74:12:1205002:978, 74:12:1205002:979, 74:12:1205002:980, 74:12:1205002:981, 74:12:1205002:982, 74:12:1205002:983, 74:12:1205002:984, 74:12:1205002:985, 74:12:1205002:986, 74:12:1205002:987, 74:12:1205002:988, 74:12:1205002:989, 74:12:1205002:990, 74:12:1205002:991, 74:12:1205002:992, 74:12:1205002:993, 74:12:1205002:994, 74:12:1205002:995, 74:12:1205002:996, 74:12:1205002:997, 74:12:1205002:998, 74:12:1205002:999		
		16.2	Номер участка, преобразованного в результате выделения: —		
		16.3	Номера участков, подлежащих снятию с кадастрового учета: 74:12:1205002:224		
16.4	Характер сведений государственного кадастра недвижимости (статус записи о земельном участке) несут временный характер. Дата истечения срока действия временного характера - 14.09.2015.				

Техник II категории

(наименование должности)

М.П.



С.А. Данилов

(инициалы, фамилия)

КАДАСТРОВЫЙ ПАСПОРТ ЗЕМЕЛЬНОГО УЧАСТКА  
"13" сентября 2013 г. № 7400/101/13-711432

КП.2

1	Кадастровый номер: 74:12:1205002:968	2	Лист № 2	3	Всего листов: 2
План (чертеж, схема) земельного участка					
4					
5	Масштаб 1:400	Основные знаки: —			

Техник II категории  
(наименование должности)



М.П.

С. А. Данилов  
(инициалы, фамилия)



филиал федерального государственного бюджетного учреждения «Федеральная кадастровая палата Федеральной службы государственной регистрации, кадастра и картографии» по Челябинской области

(полное наименование органа кадастрового учета)

КП.1

**КАДАСТРОВЫЙ ПАСПОРТ ЗЕМЕЛЬНОГО УЧАСТКА**  
 "13" сентября 2013 г. № 7400/101/13-711430

1	Кадастровый номер: 74:12:1205002:969	2	Лист № 1	3	Всего листов: 2
4	Номер кадастрового квартала: 74:12:1205002				
<b>Общие сведения</b>					
5	Предыдущие номера: 74:12:1205002:224	6	Дата внесения номера в государственный кадастр недвижимости: 13.09.2013		
7	—				
8	Местоположение: Челябинская область, р-н Красноармейский, 200 метров северо-западнее д. 48 по ул. Окружная д. Круглое				
9	Категория земель: Земли населенных пунктов				
10	Разрешенное использование: Для индивидуального жилищного строительства				
11	Площадь: 840+/-20 кв. м				
12	Кадастровая стоимость (руб.): 45939,6				
13	Сведения о правах: —				
14	Особые отметки: Предыдущий кадастровый номер 74:12:1205002:224 равнозначен кадастровому номеру 74:12:12 05 002:0224. Регистрационный номер заявления в ОКУ 30-68654.				
15	Сведения о природных объектах: —				
16	Дополнительные сведения для регистрации прав на образованные земельные участки	16.1	Номера образованных участков: 74:12:1205002:1000, 74:12:1205002:1001, 74:12:1205002:1002, 74:12:1205002:959, 74:12:1205002:960, 74:12:1205002:961, 74:12:1205002:962, 74:12:1205002:963, 74:12:1205002:964, 74:12:1205002:965, 74:12:1205002:966, 74:12:1205002:967, 74:12:1205002:968, 74:12:1205002:969, 74:12:1205002:970, 74:12:1205002:971, 74:12:1205002:972, 74:12:1205002:973, 74:12:1205002:974, 74:12:1205002:975, 74:12:1205002:976, 74:12:1205002:977, 74:12:1205002:978, 74:12:1205002:979, 74:12:1205002:980, 74:12:1205002:981, 74:12:1205002:982, 74:12:1205002:983, 74:12:1205002:984, 74:12:1205002:985, 74:12:1205002:986, 74:12:1205002:987, 74:12:1205002:988, 74:12:1205002:989, 74:12:1205002:990, 74:12:1205002:991, 74:12:1205002:992, 74:12:1205002:993, 74:12:1205002:994, 74:12:1205002:995, 74:12:1205002:996, 74:12:1205002:997, 74:12:1205002:998, 74:12:1205002:999		
		16.2	Номер участка, преобразованного в результате выдела: —		
		16.3	Номера участков, подлежащих снятию с кадастрового учета: 74:12:1205002:224		
16.4	Характер сведений государственного кадастра недвижимости (статус записи о земельном участке): Сведения о земельном участке носят временный характер. Дата истечения срока действия временного характера - 14.09.2015.				

Техник II категории  
 (наименование должности)



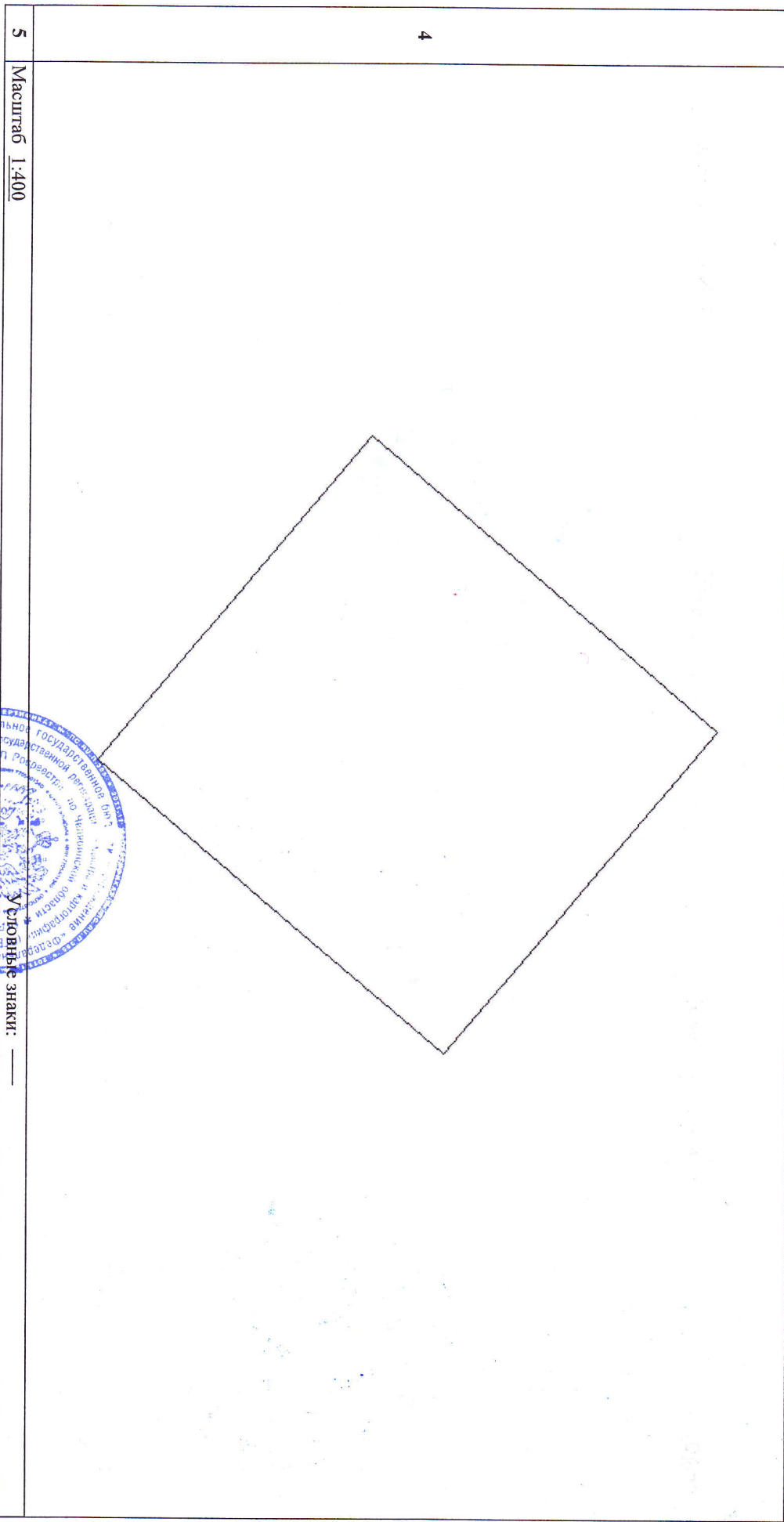
С. А. Данилов  
 (инициалы, фамилия)

КАДАСТРОВЫЙ ПАСПОРТ ЗЕМЕЛЬНОГО УЧАСТКА

"13" сентября 2013 г. № 7400/101/13-711430


КП.2

1	Кадастровый номер: 74:12:1205002:969	2	Лист № 2	3	Всего листов: 2
План (чертеж, схема) земельного участка					



5	Масштаб 1:400	Условные знаки: —			
---	---------------	-------------------	--	--	--

Техник II категории  
(наименование должности)



М.П.

С. А. Данилов  
(инициалы, фамилия)



**Филиал Федерального государственного бюджетного учреждения «Федеральная кадастровая палата Федеральной службы государственной регистрации, кадастра и картографии» по Челябинской области**

(полное наименование органа кадастрового учета)

**КАДАСТРОВЫЙ ПАСПОРТ ЗЕМЕЛЬНОГО УЧАСТКА**

"13" сентября 2013 г. № 7400/101/13-711429

**КП.1**

1	Кадастровый номер: <u>74:12:1205002:970</u>	2	Лист № <u>1</u>	3	Всего листов: <u>2</u>
4	Номер кадастрового квартала: 74:12:1205002				
<b>Общие сведения</b>					
5	Предыдущие номера: 74:12:1205002:224	6	Дата внесения номера в государственный кадастр недвижимости: 13.09.2013		
7	—				
8	Местоположение: Челябинская область, р-н Красноармейский, 200 метров северо-западнее д. 48 по ул. Окружная д. Круглое				
9	Категория земель: Земли населенных пунктов				
10	Разрешенное использование: Для индивидуального жилищного строительства				
11	Площадь: 1000+/-22 кв. м				
12	Кадастровая стоимость (руб.): 54690				
13	Сведения о правах: —				
14	Особые отметки: Предыдущий кадастровый номер 74:12:1205002:224 равнозначен кадастровому номеру 74:12:12 05 002:0224. Регистрационный номер заявления в ОКУ 30-68654.				
15	Сведения о природных объектах: —				
16	Дополнительные сведения для регистрации прав на образованные земельные участки	16.1	Номера образованных участков: 74:12:1205002:1000, 74:12:1205002:1001, 74:12:1205002:1002, 74:12:1205002:959, 74:12:1205002:960, 74:12:1205002:961, 74:12:1205002:962, 74:12:1205002:963, 74:12:1205002:964, 74:12:1205002:965, 74:12:1205002:966, 74:12:1205002:967, 74:12:1205002:968, 74:12:1205002:969, 74:12:1205002:970, 74:12:1205002:971, 74:12:1205002:972, 74:12:1205002:973, 74:12:1205002:974, 74:12:1205002:975, 74:12:1205002:976, 74:12:1205002:977, 74:12:1205002:978, 74:12:1205002:979, 74:12:1205002:980, 74:12:1205002:981, 74:12:1205002:982, 74:12:1205002:983, 74:12:1205002:984, 74:12:1205002:985, 74:12:1205002:986, 74:12:1205002:987, 74:12:1205002:988, 74:12:1205002:989, 74:12:1205002:990, 74:12:1205002:991, 74:12:1205002:992, 74:12:1205002:993, 74:12:1205002:994, 74:12:1205002:995, 74:12:1205002:996, 74:12:1205002:997, 74:12:1205002:998, 74:12:1205002:999		
		16.2	Номер участка, преобразованного в результате выдела: —		
		16.3	Номера участков, подлежащих снятию с кадастрового учета: 74:12:1205002:224		
16.4	Характер сведений государственного кадастра недвижимости (статус записи о земельном участке): Сведения о земельном участке носят временный характер. Дата истечения срока действия временного характера - 14.09.2015.				

Техник II категории  
(наименование должности)




С. А. Данилов  
(инициалы, фамилия)

**КАДАСТРОВЫЙ ПАСПОРТ ЗЕМЕЛЬНОГО УЧАСТКА**

"13" сентября 2013 г. № 7400/101/13-711429

**КП.2**

1	Кадастровый номер: 74:12:1205002:970	2	Лист № 2	3	Всего листов: 2
План (чертеж, схема) земельного участка					



5	Масштаб 1:500	Условные знаки: —			
---	---------------	-------------------	--	--	--

Техник II категории  
(наименование должности)

С. А. Данилов  
(инициалы, фамилия)





Флигал Федерального государственного бюджетного учреждения «Федеральная кадастровая палата Федеральной службы государственной регистрации, кадастра и картографии» по Челябинской области

(полное наименование органа кадастрового учета)


**КАДАСТРОВЫЙ ПАСПОРТ ЗЕМЕЛЬНОГО УЧАСТКА**

"13" сентября 2013 г. № 7400/101/13-711431

КП.1

1	Кадастровый номер: 74:12:1205002:971	2	Лист № 1	3	Всего листов: 2
4	Номер кадастрового квартала: 74:12:1205002				
<b>Общие сведения</b>					
5	Предельные номера: 74:12:1205002:224	6	Дата внесения номера в государственный кадастр недвижимости: 13.09.2013		
7	—				
8	Местоположение: Челябинская область, Р-н Красноармейский, 200 метров северо-западнее д. 48 по ул. Окружная д. Круглое				
9	Категория земель: Земли населенных пунктов				
10	Разрешенное использование: Для индивидуального жилищного строительства				
11	Площадь: 1188+/-24 кв. м				
12	Кадастровая стоимость (руб.): 64971.72				
13	Сведения о правах: —				
14	Особые отметки: Предельный кадастровый номер 74:12:1205002:224 равнозначен кадастровому номеру 74:12:12 05 002:0224. Регистрационный номер заявления в ОКУ 30-68654.				
15	Сведения о природных объектах: —				
16	Дополнительные сведения для регистрации прав на образованные земельные участки	16.1	Номера образованных участков: 74:12:1205002:1000, 74:12:1205002:1001, 74:12:1205002:1002, 74:12:1205002:959, 74:12:1205002:960, 74:12:1205002:961, 74:12:1205002:962, 74:12:1205002:963, 74:12:1205002:964, 74:12:1205002:965, 74:12:1205002:966, 74:12:1205002:967, 74:12:1205002:968, 74:12:1205002:969, 74:12:1205002:970, 74:12:1205002:971, 74:12:1205002:972, 74:12:1205002:973, 74:12:1205002:974, 74:12:1205002:975, 74:12:1205002:976, 74:12:1205002:977, 74:12:1205002:978, 74:12:1205002:979, 74:12:1205002:980, 74:12:1205002:981, 74:12:1205002:982, 74:12:1205002:983, 74:12:1205002:984, 74:12:1205002:985, 74:12:1205002:986, 74:12:1205002:987, 74:12:1205002:988, 74:12:1205002:989, 74:12:1205002:990, 74:12:1205002:991, 74:12:1205002:992, 74:12:1205002:993, 74:12:1205002:994, 74:12:1205002:995, 74:12:1205002:996, 74:12:1205002:997, 74:12:1205002:998, 74:12:1205002:999		
		16.2	Номер участка, преобразованного в результате выдела: —		
16.3	Номера участков, подлежащих снятию с кадастрового учета: 74:12:1205002:224				
16.4	Характер сведений государственного кадастра недвижимости (статус записи о земельном участке): Сведения о земельном участке носят временный характер. Дата истечения срока действия временного характера - 14.09.2015.				

Техник II категории  
(наименование должности)




С. А. Данилов  
(инициалы, фамилия)

**КАДАСТРОВЫЙ ПАСПОРТ ЗЕМЕЛЬНОГО УЧАСТКА**  
№13" сентября 2013 г. № 7400/101/13-711431

КП.2

1	Кадастровый номер: 74:12:1205002:971	2	Лист № 2	3	Всего листов: 2
---	--------------------------------------	---	----------	---	-----------------


План (чертеж, схема) земельного участка



5 Масштаб 1:500

Техник II категории  
(наименование должности)

С. А. Данилов  
(инициалы, фамилия)





филиал федерального государственного бюджетного учреждения «Федеральная кадастровая палата Федеральной службы государственной регистрации, кадастра и картографии» по Челябинской области

(полное наименование органа кадастрового учета)

КП.1

**КАДАСТРОВЫЙ ПАСПОРТ ЗЕМЕЛЬНОГО УЧАСТКА**  
 "13" сентября 2013 г. № 7400/101/13-711428

1	Кадастровый номер: 74:12:1205002:972	2	Лист № 1	3	Всего листов: 2
4	Номер кадастрового квартала: 74:12:1205002				
<b>Общие сведения</b>					
5	Предыдущие номера: 74:12:1205002:224	6	Дата внесения номера в государственный кадастр недвижимости: 13.09.2013		
7	—				
8	Местоположение: Челябинская область, р-н Красноармейский, 200 метров северо-западнее д. 48 по ул. Окружная д. Круглое				
9	Категория земель: Земли населенных пунктов				
10	Разрешенное использование: Для индивидуального жилищного строительства				
11	Площадь: 1000 +/- 22 кв. м				
12	Кадастровая стоимость (руб.): 54690				
13	Сведения о правах: —				
14	Особые отметки: Предыдущий кадастровый номер 74:12:1205002:224 равнозначен кадастровому номеру 74:12:12 05 002:0224. Регистрационный номер заявления в ОКУ 30-68654.				
15	Сведения о природных объектах: —				
16	Дополнительные сведения для регистрации прав на образованные земельные участки	16.1	Номера образованных участков: 74:12:1205002:1000, 74:12:1205002:1001, 74:12:1205002:1002, 74:12:1205002:959, 74:12:1205002:960, 74:12:1205002:961, 74:12:1205002:962, 74:12:1205002:963, 74:12:1205002:964, 74:12:1205002:965, 74:12:1205002:966, 74:12:1205002:967, 74:12:1205002:968, 74:12:1205002:969, 74:12:1205002:970, 74:12:1205002:971, 74:12:1205002:972, 74:12:1205002:973, 74:12:1205002:974, 74:12:1205002:975, 74:12:1205002:976, 74:12:1205002:977, 74:12:1205002:978, 74:12:1205002:979, 74:12:1205002:980, 74:12:1205002:981, 74:12:1205002:982, 74:12:1205002:983, 74:12:1205002:984, 74:12:1205002:985, 74:12:1205002:986, 74:12:1205002:987, 74:12:1205002:988, 74:12:1205002:989, 74:12:1205002:990, 74:12:1205002:991, 74:12:1205002:992, 74:12:1205002:993, 74:12:1205002:994, 74:12:1205002:995, 74:12:1205002:996, 74:12:1205002:997, 74:12:1205002:998, 74:12:1205002:999		
		16.2	Номер участка, преобразованного в результате выдела: —		
		16.3	Номера участков, подлежащих снятию с кадастрового учета: 74:12:1205002:224		
16.4	Характер сведений государственного кадастра недвижимости (статус записи о земельном участке): Сведения о земельном участке носят временный характер. Дата истечения срока действия временного характера - 14.09.2015.				

Техник II категории  
 (наименование должности)



С. А. Данилов  
 (инициалы, фамилия)

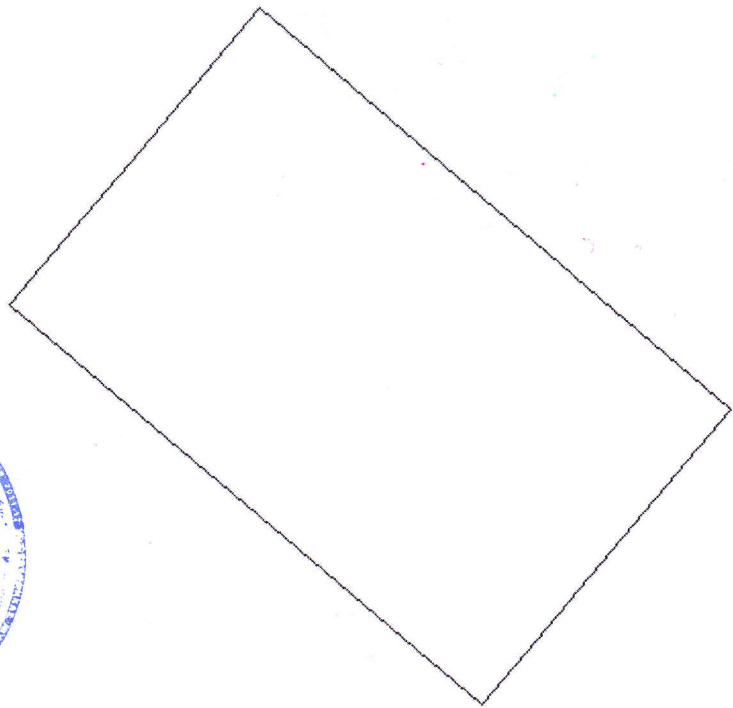
КАДАСТРОВЫЙ ПАСПОРТ ЗЕМЕЛЬНОГО УЧАСТКА

"13" сентября 2013 г. № 74/00/101/13-711428


КП.2

1	Кадастровый номер: 74:12:1205002:972	2	Лист № 2	3	Всего листов: 2
---	--------------------------------------	---	----------	---	-----------------

4	План (чертеж, схема) земельного участка				
5	Масштаб 1:500				



Условные знаки: —



Техник II категории  
(наименование должности)

М.П.

С. А. Данилов  
(инициалы, фамилия)



филиал федерального государственного бюджетного учреждения «Федеральная кадастровая палата Федеральной службы государственной регистрации, кадастра и картографии» по Челябинской области

(полное наименование органа кадастрового учета)

**КАДАСТРОВЫЙ ПАСПОРТ ЗЕМЕЛЬНОГО УЧАСТКА**

"13" сентября 2013 г. № 7400/101/13-711444

**КП.1**

1	Кадастровый номер: 74:12:1205002:973	2	Лист № 1	3	Всего листов: 2
4	Номер кадастрового квартала: 74:12:1205002				
<b>Общие сведения</b>					
5	Предыдущие номера: 74:12:1205002:224	6	Дата внесения номера в государственный кадастр недвижимости: 13.09.2013		
7	_____				
8	Местоположение: Челябинская область, р-н Красноармейский, 200 метров северо-западнее д. 48 по ул. Окружная д. Круглое				
9	Категория земель: Земли населенных пунктов				
10	Разрешенное использование: Для индивидуального жилищного строительства				
11	Площадь: 1000 +/- 22 кв. м				
12	Кадастровая стоимость (руб.): 54690				
13	Сведения о правах: _____				
14	Особые отметки: Предыдущий кадастровый номер 74:12:1205002:224 равнозначен кадастровому номеру 74:12:12 05 002:0224. Регистрационный номер заявления в ОКУ 30-68654.				
15	Сведения о природных объектах: _____				
16	Дополнительные сведения для регистрации прав на образованные земельные участки	16.1	Номера образованных участков: 74:12:1205002:1000, 74:12:1205002:1001, 74:12:1205002:1002, 74:12:1205002:959, 74:12:1205002:960, 74:12:1205002:961, 74:12:1205002:962, 74:12:1205002:963, 74:12:1205002:964, 74:12:1205002:965, 74:12:1205002:966, 74:12:1205002:967, 74:12:1205002:968, 74:12:1205002:969, 74:12:1205002:970, 74:12:1205002:971, 74:12:1205002:972, 74:12:1205002:973, 74:12:1205002:974, 74:12:1205002:975, 74:12:1205002:976, 74:12:1205002:977, 74:12:1205002:978, 74:12:1205002:979, 74:12:1205002:980, 74:12:1205002:981, 74:12:1205002:982, 74:12:1205002:983, 74:12:1205002:984, 74:12:1205002:985, 74:12:1205002:986, 74:12:1205002:987, 74:12:1205002:988, 74:12:1205002:989, 74:12:1205002:990, 74:12:1205002:991, 74:12:1205002:992, 74:12:1205002:993, 74:12:1205002:994, 74:12:1205002:995, 74:12:1205002:996, 74:12:1205002:997, 74:12:1205002:998, 74:12:1205002:999		
		16.2	Номер участка, преобразованного в результате выдела: _____		
		16.3	Номера участков, подлежащих снятию с кадастрового учета: 74:12:1205002:224		
	16.4	Характер сведений государственного кадастра недвижимости (статус записи о земельном участке): Сведения о земельном участке носят временный характер. Дата истечения срока действия временного характера - 14.09.2015.			

Техник II категории  
(наименование должности)



С. А. Данилов  
(инициалы, фамилия)


КАДАСТРОВЫЙ ПАСПОРТ ЗЕМЕЛЬНОГО УЧАСТКА

"13" сентября 2013 г. № 7400/101/13-711444

КП.2

1	Кадастровый номер: 74:12:1205002:973	2	Лист № 2	3	Всего листов: 2
---	--------------------------------------	---	----------	---	-----------------

4	План (чертеж, схема) земельного участка				
5	Масштаб 1:500	Условные знаки: —			



Техник II категории  
(наименование должности)

С. А. Данилов  
(инициалы, фамилия)



М.П.



**Филиал Федерального государственного бюджетного учреждения «Федеральная кадастровая палата Федеральной службы государственной регистрации, кадастра и картографии» по Челябинской области**

(полное наименование органа кадастрового учета)

**КП.1**

**КАДАСТРОВЫЙ ПАСПОРТ ЗЕМЕЛЬНОГО УЧАСТКА**  
"13" сентября 2013 г. № 7400/101/13-711441

1	Кадастровый номер: 74:12:1205002:974	2	Лист № 1	3	Всего листов: 2
4	Номер кадастрового квартала: 74:12:1205002				
<b>Общие сведения</b>					
5	Предыдущие номера: 74:12:1205002:224	6	Дата внесения номера в государственный кадастр недвижимости: 13.09.2013		
7	—				
8	Местоположение: Челябинская область, р-н Красноармейский, 200 метров северо-западнее д. 48 по ул. Окружная д. Круглое				
9	Категория земель: Земли населенных пунктов				
10	Разрешенное использование: Для индивидуального жилищного строительства				
11	Площадь: 1000+/-22 кв. м				
12	Кадастровая стоимость (руб.): 54690				
13	Сведения о правах: —				
14	Особые отметки: Предыдущий кадастровый номер 74:12:1205002:224 равнозначен кадастровому номеру 74:12:12 05 002:0224. Регистрационный номер заявления в ОКУ 30-68654.				
15	Сведения о природных объектах: —				
16	Дополнительные сведения для регистрации прав на образованные земельные участки	16.1	Номера образованных участков: 74:12:1205002:1000, 74:12:1205002:1001, 74:12:1205002:1002, 74:12:1205002:959, 74:12:1205002:960, 74:12:1205002:961, 74:12:1205002:962, 74:12:1205002:963, 74:12:1205002:964, 74:12:1205002:965, 74:12:1205002:966, 74:12:1205002:967, 74:12:1205002:968, 74:12:1205002:969, 74:12:1205002:970, 74:12:1205002:971, 74:12:1205002:972, 74:12:1205002:973, 74:12:1205002:974, 74:12:1205002:975, 74:12:1205002:976, 74:12:1205002:977, 74:12:1205002:978, 74:12:1205002:979, 74:12:1205002:980, 74:12:1205002:981, 74:12:1205002:982, 74:12:1205002:983, 74:12:1205002:984, 74:12:1205002:985, 74:12:1205002:986, 74:12:1205002:987, 74:12:1205002:988, 74:12:1205002:989, 74:12:1205002:990, 74:12:1205002:991, 74:12:1205002:992, 74:12:1205002:993, 74:12:1205002:994, 74:12:1205002:995, 74:12:1205002:996, 74:12:1205002:997, 74:12:1205002:998, 74:12:1205002:999		
		16.2	Номер участка, преобразованного в результате выдела: —		
16.3	Номера участков, подлежащих снятию с кадастрового учета: 74:12:1205002:224				
16.4	Характер сведений государственного кадастра недвижимости (статус записи о земельном участке): Сведения о земельном участке носят временный характер. Дата истечения срока действия временного характера - 14.09.2015.				

Техник II категории  
(наименование должности)

М.П.




С. А. Данилов  
(инициалы, фамилия)

КАДАСТРОВЫЙ ПАСПОРТ ЗЕМЕЛЬНОГО УЧАСТКА  
"13" сентября 2013 г. № 7400/101/13-711441

КП.2

1	Кадастровый номер: 74:12:1205002:974	2	Лист № 2	3	Всего листов: 2
План (Чертеж, схема) земельного участка					
5	Масштаб 1:500	Условные знаки			



Техник II категории  
(наименование должности)

М.П.



С. А. Данилов  
(инициалы, фамилия)



**филиал федерального государственного бюджетного учреждения «Федеральная кадастровая палата Федеральной службы государственной регистрации, кадастра и картографии» по Челябинской области**

(полное наименование органа кадастрового учета)

**КАДАСТРОВЫЙ ПАСПОРТ ЗЕМЕЛЬНОГО УЧАСТКА**

"13" сентября 2013 г. № 7400/101/13-711442

**КП.1**

1	Кадастровый номер: 74:12:1205002:975	2	Лист № 1	3	Всего листов: 2
4	Номер кадастрового квартала: 74:12:1205002				
<b>Общие сведения</b>					
5	Предельные номера: 74:12:1205002:224	6	Дата внесения номера в государственный кадастр недвижимости: 13.09.2013		
7	_____				
8	Местоположение: Челябинская область, р-н Красноармейский, 200 метров северо-западнее д. 48 по ул. Окружная д. Круглое				
9	Категория земель: Земли населенных пунктов				
10	Разрешенное использование: Для индивидуального жилищного строительства				
11	Площадь: 1000+/-22 кв. м				
12	Кадастровая стоимость (руб.): 54690				
13	Сведения о правах: _____				
14	Особые отметки: Предельный кадастровый номер 74:12:1205002:224 равнозначен кадастровому номеру 74:12:12 05 002:0224. Регистрационный номер заявления в ОКУ 30-68654.				
15	Сведения о природных объектах: _____				
16	Дополнительные сведения для регистрации прав на образованные земельные участки	16.1	Номера образованных участков: 74:12:1205002:1000, 74:12:1205002:1001, 74:12:1205002:1002, 74:12:1205002:959, 74:12:1205002:960, 74:12:1205002:961, 74:12:1205002:962, 74:12:1205002:963, 74:12:1205002:964, 74:12:1205002:965, 74:12:1205002:966, 74:12:1205002:967, 74:12:1205002:968, 74:12:1205002:969, 74:12:1205002:970, 74:12:1205002:971, 74:12:1205002:972, 74:12:1205002:973, 74:12:1205002:974, 74:12:1205002:975, 74:12:1205002:976, 74:12:1205002:977, 74:12:1205002:978, 74:12:1205002:979, 74:12:1205002:980, 74:12:1205002:981, 74:12:1205002:982, 74:12:1205002:983, 74:12:1205002:984, 74:12:1205002:985, 74:12:1205002:986, 74:12:1205002:987, 74:12:1205002:988, 74:12:1205002:989, 74:12:1205002:990, 74:12:1205002:991, 74:12:1205002:992, 74:12:1205002:993, 74:12:1205002:994, 74:12:1205002:995, 74:12:1205002:996, 74:12:1205002:997, 74:12:1205002:998, 74:12:1205002:999		
		16.2	Номер участка, преобразованного в результате выдела: _____		
		16.3	Номера участков, подлежащих снятию с кадастрового учета: 74:12:1205002:224		
16.4	Характер сведений государственного кадастра недвижимости (статус записи о земельном участке носит временный характер. Дата истечения срока действия временного характера - 14.09.2015).				

Техник II категории  
(наименование должности)



С. А. Данилов  
(инициалы, фамилия)



**Финанс Федерального государственного бюджетного учреждения «Федеральная кадастровая палата Федеральной службы государственной регистрации, кадастра и картографии» по Челябинской области**

(полное наименование органа кадастрового учета)

**КАДАСТРОВЫЙ ПАСПОРТ ЗЕМЕЛЬНОГО УЧАСТКА**

"13" сентября 2013 г. № 7400/101/13-711440

**КП.1**

<b>1</b>	Кадастровый номер: 74:12:1205002:976	<b>2</b>	Лист № 1	<b>3</b>	Всего листов: 2
<b>4</b>	Номер кадастрового квартала: 74:12:1205002				
<b>Общие сведения</b>					
<b>5</b>	Пределы участка: 74:12:1205002:224	<b>6</b>	Дата внесения номера в государственный кадастр недвижимости: 13.09.2013		
<b>7</b>	—				
<b>8</b>	Местоположение: Челябинская область, р-н Красноармейский, 200 метров северо-западнее д. 48 по ул. Окружная д. Круглое				
<b>9</b>	Категория земель: Земли населенных пунктов				
<b>10</b>	Разрешенное использование: Для индивидуального жилищного строительства				
<b>11</b>	Площадь: 1000+/-22 кв. м				
<b>12</b>	Кадастровая стоимость (руб.): 54690				
<b>13</b>	Сведения о правах: —				
<b>14</b>	Особые отметки: Пределуший кадастровый номер 74:12:1205002:224 равнозначен кадастровому номеру 74:12:12 05 002:0224. Регистрационный номер заявления в ОКУ 30-68654.				
<b>15</b>	Сведения о природных объектах: —				
<b>16</b>	Дополнительные сведения для регистрации прав на образованные земельные участки	<b>16.1</b>	Номера образованных участков: 74:12:1205002:1000, 74:12:1205002:1001, 74:12:1205002:1002, 74:12:1205002:959, 74:12:1205002:960, 74:12:1205002:961, 74:12:1205002:962, 74:12:1205002:963, 74:12:1205002:964, 74:12:1205002:965, 74:12:1205002:966, 74:12:1205002:967, 74:12:1205002:968, 74:12:1205002:969, 74:12:1205002:970, 74:12:1205002:971, 74:12:1205002:972, 74:12:1205002:973, 74:12:1205002:974, 74:12:1205002:975, 74:12:1205002:976, 74:12:1205002:977, 74:12:1205002:978, 74:12:1205002:979, 74:12:1205002:980, 74:12:1205002:981, 74:12:1205002:982, 74:12:1205002:983, 74:12:1205002:984, 74:12:1205002:985, 74:12:1205002:986, 74:12:1205002:987, 74:12:1205002:988, 74:12:1205002:989, 74:12:1205002:990, 74:12:1205002:991, 74:12:1205002:992, 74:12:1205002:993, 74:12:1205002:994, 74:12:1205002:995, 74:12:1205002:996, 74:12:1205002:997, 74:12:1205002:998, 74:12:1205002:999		
		<b>16.2</b>	Номер участка, преобразованного в результате выдела: —		
<b>16</b>	земельные участки	<b>16.3</b>	Номера участков, подлежащих снятию с кадастрового учета: 74:12:1205002:224		
		<b>16.4</b>	Характер сведений государственного кадастра недвижимости (статус записи о земельном участке): Сведения о земельном участке носят временный характер. Дата истечения срока действия временного характера - 14.09.2015.		

Техник II категории  
(наименование должности)

М.П.




С. А. Данилов  
(инициалы, фамилия)



КАДАСТРОВЫЙ ПАСПОРТ ЗЕМЕЛЬНОГО УЧАСТКА  
"13" сентября 2013 г. № 74/00/101/13-711440

КП.2

1	Кадастровый номер: 74:12:1205002:976	2	Лист № 2	3	Всего листов: 2
План (чертеж, схема) земельного участка					
					
5	Масштаб 1:500	Условные знаки: —			

Техник II категории  
(наименование должности)

С. А. Данилов  
(инициалы, фамилия)



М.П.

Фигиал Федерального государственного бюджетного учреждения «Федеральная кадастровая палата Федеральной службы государственной регистрации, кадастра и картографии» по Челябинской области

(полное наименование органа кадастрового учета)


КП.1

**КАДАСТРОВЫЙ ПАСПОРТ ЗЕМЕЛЬНОГО УЧАСТКА**  
 "13" сентября 2013 г. № 7400/101/13-711439

1	Кадастровый номер: 74:12:1205002:977	2	Лист № 1	3	Всего листов: 2
4	Номер кадастрового квартала: 74:12:1205002				
<b>Общие сведения</b>					
5	Предельные номера: 74:12:1205002:224	6	Дата внесения номера в государственный кадастр недвижимости: 13.09.2013		
7	—				
8	Местоположение: Челябинская область, р-н Красноармейский, 200 метров северо-западнее д. 48 по ул. Окружная д. Круглое				
9	Категория земель: Земли населенных пунктов				
10	Разрешенное использование: Для индивидуального жилищного строительства				
11	Площадь: 1000+/-22 кв. м				
12	Кадастровая стоимость (руб.): 54690				
13	Сведения о правах: —				
14	Особые отметки: Предельный кадастровый номер 74:12:1205002:224 равнозначен кадастровому номеру 74:12:12 05 002:0224. Регистрационный номер заявления в ОКУ 30-68654.				
15	Сведения о природных объектах: —				
16	Дополнительные сведения для регистрации прав на образованные земельные участки	16.1	Номера образованных участков: 74:12:1205002:1000, 74:12:1205002:1001, 74:12:1205002:1002, 74:12:1205002:959, 74:12:1205002:960, 74:12:1205002:961, 74:12:1205002:962, 74:12:1205002:963, 74:12:1205002:964, 74:12:1205002:965, 74:12:1205002:966, 74:12:1205002:967, 74:12:1205002:968, 74:12:1205002:969, 74:12:1205002:970, 74:12:1205002:971, 74:12:1205002:972, 74:12:1205002:973, 74:12:1205002:974, 74:12:1205002:975, 74:12:1205002:976, 74:12:1205002:977, 74:12:1205002:978, 74:12:1205002:979, 74:12:1205002:980, 74:12:1205002:981, 74:12:1205002:982, 74:12:1205002:983, 74:12:1205002:984, 74:12:1205002:985, 74:12:1205002:986, 74:12:1205002:987, 74:12:1205002:988, 74:12:1205002:989, 74:12:1205002:990, 74:12:1205002:991, 74:12:1205002:992, 74:12:1205002:993, 74:12:1205002:994, 74:12:1205002:995, 74:12:1205002:996, 74:12:1205002:997, 74:12:1205002:998, 74:12:1205002:999		
		16.2	Номер участка, преобразованного в результате выдела: —		
		16.3	Номера участков, подлежащих снятию с кадастрового учета: 74:12:1205002:224		
		16.4	Характер сведений государственного кадастра недвижимости (статус записи о земельном участке): Сведения о земельном участке носят временный характер. Дата истечения срока действия временного характера - 14.09.2015.		

Техник II категории  
 (наименование должности)


С. А. Данилов  
 (инициалы, фамилия)





КАДАСТРОВЫЙ ПАСПОРТ ЗЕМЕЛЬНОГО УЧАСТКА  
"13" сентября 2013 г. № 74/00/101/13-711439

КП.2

1	Кадастровый номер: 74:12:1205002:977	2	Лист № 2	3	Всего листов: 2
План (чертеж, схема) земельного участка					
4					
5	Масштаб 1:500	Условные знаки: —			

Техник II категории  
(наименование должности)



М.П.

С. А. Данилов  
(инициалы, фамилия)

филиал Федерального государственного бюджетного учреждения «Федеральная кадастровая палата Федеральной службы государственной регистрации, кадастра и картографии» по Челябинской области

(полное наименование органа кадастрового учета)

**КАДАСТРОВЫЙ ПАСПОРТ ЗЕМЕЛЬНОГО УЧАСТКА**

"13" сентября 2013 г. № 7400/101/13-711453

КП.1

1	Кадастровый номер: <u>74:12:1205002:978</u>	2	Лист № <u>1</u>	3	Всего листов: <u>2</u>
4	Номер кадастрового квартала: 74:12:1205002				
<b>Общие сведения</b>					
5	Предельные номера: 74:12:1205002:224	6	Дата внесения номера в государственный кадастр недвижимости: 13.09.2013		
7	—				
8	Местоположение: Челябинская область, р-н Красноармейский, 200 метров северо-западнее д. 48 по ул. Окружная д. Круглое				
9	Категория земель: Земли населенных пунктов				
10	Разрешенное использование: Для индивидуального жилищного строительства				
11	Площадь: 1188+/-24 кв. м				
12	Кадастровая стоимость (руб.): 64971.72				
13	Сведения о правах: —				
14	Особые отметки: Предельный кадастровый номер 74:12:1205002:224 равнозначен кадастровому номеру 74:12:12 05 002:0224. Регистрационный номер заявления в ОКУ 30-68654.				
15	Сведения о природных объектах: —				
16	Дополнительные сведения для регистрации прав на образованные земельные участки	16.1	Номера образованных участков: 74:12:1205002:1000, 74:12:1205002:1001, 74:12:1205002:1002, 74:12:1205002:959, 74:12:1205002:960, 74:12:1205002:961, 74:12:1205002:962, 74:12:1205002:963, 74:12:1205002:964, 74:12:1205002:965, 74:12:1205002:966, 74:12:1205002:967, 74:12:1205002:968, 74:12:1205002:969, 74:12:1205002:970, 74:12:1205002:971, 74:12:1205002:972, 74:12:1205002:973, 74:12:1205002:974, 74:12:1205002:975, 74:12:1205002:976, 74:12:1205002:977, 74:12:1205002:978, 74:12:1205002:979, 74:12:1205002:980, 74:12:1205002:981, 74:12:1205002:982, 74:12:1205002:983, 74:12:1205002:984, 74:12:1205002:985, 74:12:1205002:986, 74:12:1205002:987, 74:12:1205002:988, 74:12:1205002:989, 74:12:1205002:990, 74:12:1205002:991, 74:12:1205002:992, 74:12:1205002:993, 74:12:1205002:994, 74:12:1205002:995, 74:12:1205002:996, 74:12:1205002:997, 74:12:1205002:998, 74:12:1205002:999		
		16.2	Номер участка, преобразованного в результате выдела: —		
		16.3	Номера участков, подлежащих снятию с кадастрового учета: 74:12:1205002:224		
	16.4	Характер сведений государственного кадастра недвижимости (статус записи о земельном участке): Сведения о земельном участке носят временный характер. Дата истечения срока действия временного характера - 14.09.2015.			

Техник II категории  
(наименование должности)



С. А. Данилов  
(инициалы, фамилия)




**КАДАСТРОВЫЙ ПАСПОРТ ЗЕМЕЛЬНОГО УЧАСТКА**

"13" сентября 2013 г. № 7400/101/13-711453

КП.2

1	Кадастровый номер: 74:12:1205002-978	2	Лист № 2	3	Всего листов: 2
План (чертеж, схема) земельного участка					



5 Масштаб 1:500 Условные знаки: —

Техник II категории  
(наименование должности)

С. А. Данилов  
(инициалы, фамилия)



Финанс Федерального государственного бюджетного учреждения «Федеральная кадастровая палата Федеральной службы государственной регистрации, кадастра и картографии» по Челябинской области

(полное наименование органа кадастрового учета)

**КАДАСТРОВЫЙ ПАСПОРТ ЗЕМЕЛЬНОГО УЧАСТКА**

"13" сентября 2013 г. № 7400/101/13-711451

КП.1

1	Кадастровый номер: 74:12:1205002:979	2	Лист № 1	3	Всего листов: 2
4	Номер кадастрового квартала: 74:12:1205002				
<b>Общие сведения</b>					
5	Предельные номера: 74:12:1205002:224	6	Дата внесения номера в государственный кадастр недвижимости: 13.09.2013		
7	—				
8	Местоположение: Челябинская область, р-н Красноармейский, 200 метров северо-западнее д. 48 по ул. Окружная д. Круглое				
9	Категория земель: Земли населенных пунктов				
10	Разрешенное использование: Для индивидуального жилищного строительства				
11	Площадь: 1187 +/- 24 кв. м				
12	Кадастровая стоимость (руб.): 64917.03				
13	Сведения о правах: —				
14	Особые отметки: Предельный кадастровый номер 74:12:1205002:224 равнозначен кадастровому номеру 74:12:12 05 002:0224.				
15	Сведения о природных объектах: —				
16	Дополнительные сведения для регистрации прав на образованные земельные участки	16.1	Номера образованных участков: 74:12:1205002:1000, 74:12:1205002:1001, 74:12:1205002:1002, 74:12:1205002:959, 74:12:1205002:960, 74:12:1205002:961, 74:12:1205002:962, 74:12:1205002:963, 74:12:1205002:964, 74:12:1205002:965, 74:12:1205002:966, 74:12:1205002:967, 74:12:1205002:968, 74:12:1205002:969, 74:12:1205002:970, 74:12:1205002:971, 74:12:1205002:972, 74:12:1205002:973, 74:12:1205002:974, 74:12:1205002:975, 74:12:1205002:976, 74:12:1205002:977, 74:12:1205002:978, 74:12:1205002:979, 74:12:1205002:980, 74:12:1205002:981, 74:12:1205002:982, 74:12:1205002:983, 74:12:1205002:984, 74:12:1205002:985, 74:12:1205002:986, 74:12:1205002:987, 74:12:1205002:988, 74:12:1205002:989, 74:12:1205002:990, 74:12:1205002:991, 74:12:1205002:992, 74:12:1205002:993, 74:12:1205002:994, 74:12:1205002:995, 74:12:1205002:996, 74:12:1205002:997, 74:12:1205002:998, 74:12:1205002:999		
		16.2	Номер участка, преобразованного в результате выдела: —		
		16.3	Номера участков, подлежащих снятию с кадастрового учета: 74:12:1205002:224		
	16.4	Характер сведений государственного кадастра недвижимости (статус записи о земельном участке): Сведения о земельном участке носят временный характер. Дата истечения срока действия временного характера - 14.09.2015.			

Техник II категории  
(наименование должности)



М.П.

С. А. Данилов  
(инициалы, фамилия)



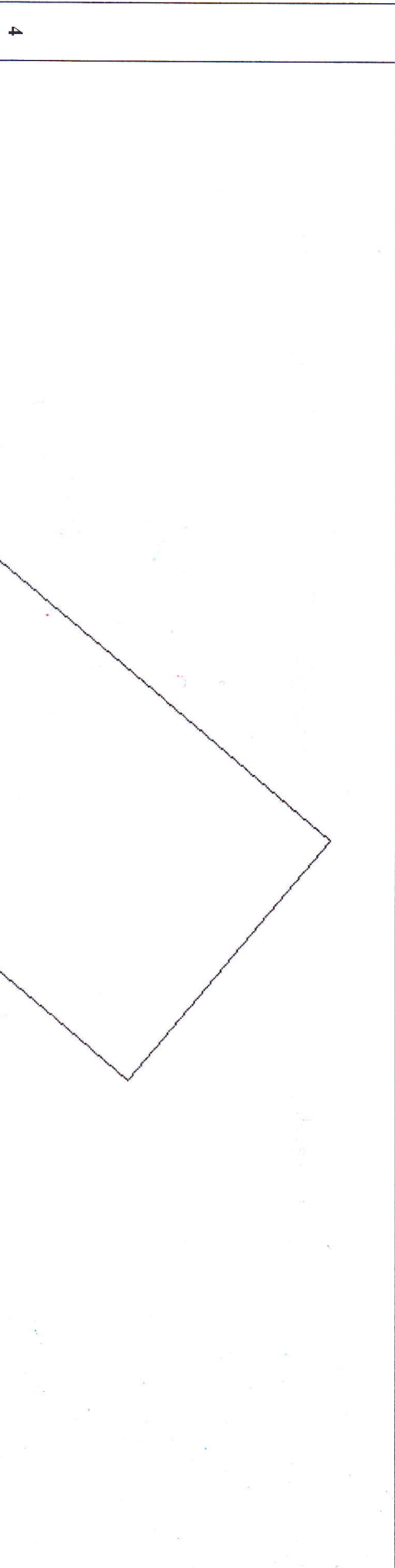
**КАДАСТРОВЫЙ ПАСПОРТ ЗЕМЕЛЬНОГО УЧАСТКА**

"13" сентября 2013 г. № 74:00/101/13-711451

**КП.2**

<b>1</b>	Кадастровый номер: 74:12:1205002:979	<b>2</b>	Лист № 2	<b>3</b>	Всего листов: 2
----------	--------------------------------------	----------	----------	----------	-----------------


План (чертеж, схема) земельного участка



<b>5</b>	Масштаб 1:500	Условные знаки: —			
----------	---------------	-------------------	--	--	--

Техник II категории  
(наименование должности)

С. А. Данилов  
(инициалы, фамилия)



М.П.

Филиал Федерального государственного бюджетного учреждения «Федеральная кадастровая палата Федеральной службы государственной регистрации, кадастра и картографии» по Челябинской области

(полное наименование органа кадастрового учета)

**КАДАСТРОВЫЙ ПАСПОРТ ЗЕМЕЛЬНОГО УЧАСТКА**

"13" сентября 2013 г. № 7400/101/13-711450

**КП.1**

1	Кадастровый номер: <u>74:12:1205002:980</u>	2	Лист № <u>1</u>	3	Всего листов: <u>2</u>	
4	Номер кадастрового квартала: 74:12:1205002					
<b>Общие сведения</b>						
5	Предыдущие номера: 74:12:1205002:224	6	Дата внесения номера в государственный кадастр недвижимости: 13.09.2013			
7	—					
8	Местоположение: Челябинская область, р-н Красноармейский, 200 метров северо-западнее д. 48 по ул. Окружная д. Круглое					
9	Категория земель: Земли населенных пунктов					
10	Разрешенное использование: Для индивидуального жилищного строительства					
11	Площадь: 1000 +/- 22 кв. м					
12	Кадастровая стоимость (руб.): 54690					
13	Сведения о правах: —					
14	Особые отметки: Предыдущий кадастровый номер 74:12:1205002:224 равнозначен кадастровому номеру 74:12:12 05 002:0224. Регистрационный номер заявления в ОКУ 30-68654.					
15	Сведения о природных объектах: —					
16	Дополнительные сведения для регистрации прав на образованные земельные участки	Номера образованных участков: 74:12:1205002:1000, 74:12:1205002:1001, 74:12:1205002:1002, 74:12:1205002:959, 74:12:1205002:960, 74:12:1205002:961, 74:12:1205002:962, 74:12:1205002:963, 74:12:1205002:964, 74:12:1205002:965, 74:12:1205002:966, 74:12:1205002:967, 74:12:1205002:968, 74:12:1205002:969, 74:12:1205002:970, 74:12:1205002:971, 74:12:1205002:972, 74:12:1205002:973, 74:12:1205002:974, 74:12:1205002:975, 74:12:1205002:976, 74:12:1205002:977, 74:12:1205002:978, 74:12:1205002:979, 74:12:1205002:980, 74:12:1205002:981, 74:12:1205002:982, 74:12:1205002:983, 74:12:1205002:984, 74:12:1205002:985, 74:12:1205002:986, 74:12:1205002:987, 74:12:1205002:988, 74:12:1205002:989, 74:12:1205002:990, 74:12:1205002:991, 74:12:1205002:992, 74:12:1205002:993, 74:12:1205002:994, 74:12:1205002:995, 74:12:1205002:996, 74:12:1205002:997, 74:12:1205002:998, 74:12:1205002:999				
		16.1				
		16.2	Номер участка, преобразованного в результате выдела: —			
16.3	Номера участков, подлежащих снятию с кадастрового учета: 74:12:1205002:224					
16.4	Характер сведений государственного кадастра недвижимости (статус записи о земельном участке): Сведения о земельном участке носят временный характер. Дата истечения срока действия временного характера - 14.09.2015.					

Техник II категории  
(наименование должности)

М.П.



С. А. Данилов  
(инициалы, фамилия)



**КАДАСТРОВЫЙ ПАСПОРТ ЗЕМЕЛЬНОГО УЧАСТКА**


"13" сентября 2013 г. № 7400/101/13-711450

**КП.2**

1	Кадастровый номер: 74:12:1205002:980	2	Лист № 2	3	Всего листов: 2
---	--------------------------------------	---	----------	---	-----------------

План (Чертеж, схема) земельного участка


4



5	Масштаб 1:500	Условные знаки: —			
---	---------------	-------------------	--	--	--

Техник II категории  
(наименование должности)

С. А. Данилов  
(инициалы, фамилия)



Финанс Федерального государственного бюджетного учреждения «Федеральная кадастровая палата Федеральной службы государственной регистрации, кадастра и картографии» по Челябинской области

(полное наименование органа кадастрового учета)

КП.1

**КАДАСТРОВЫЙ ПАСПОРТ ЗЕМЕЛЬНОГО УЧАСТКА**  
"13" сентября 2013 г. № 7400/101/13-711449

1	Кадастровый номер: 74:12:1205002:981	2	Лист № 1	3	Всего листов: 2
4	Номер кадастрового квартала: 74:12:1205002				
<b>Общие сведения</b>					
5	Предельные номера: 74:12:1205002:224	6	Дата внесения номера в государственный кадастр недвижимости: 13.09.2013		
7	—				
8	Местоположение: Челябинская область, р-н Красноармейский, 200 метров северо-западнее д. 48 по ул. Окружная д. Круглое				
9	Категория земель: Земли населенных пунктов				
10	Разрешенное использование: Для индивидуального жилищного строительства				
11	Площадь: 1000 +/- 22 кв. м				
12	Кадастровая стоимость (руб.): 54690				
13	Сведения о правах: —				
14	Особые отметки: Предельный кадастровый номер 74:12:1205002:224 равнозначен кадастровому номеру 74:12:12 05 002:0224.				
15	Регистрационный номер заявления в ОКУ 30-68654.				
15	Сведения о природных объектах: —				
16	Дополнительные сведения для регистрации прав на образованные земельные участки	16.1	Номера образованных участков: 74:12:1205002:1000, 74:12:1205002:1001, 74:12:1205002:1002, 74:12:1205002:959, 74:12:1205002:960, 74:12:1205002:961, 74:12:1205002:962, 74:12:1205002:963, 74:12:1205002:964, 74:12:1205002:965, 74:12:1205002:966, 74:12:1205002:967, 74:12:1205002:968, 74:12:1205002:969, 74:12:1205002:970, 74:12:1205002:971, 74:12:1205002:972, 74:12:1205002:973, 74:12:1205002:974, 74:12:1205002:975, 74:12:1205002:976, 74:12:1205002:977, 74:12:1205002:978, 74:12:1205002:979, 74:12:1205002:980, 74:12:1205002:981, 74:12:1205002:982, 74:12:1205002:983, 74:12:1205002:984, 74:12:1205002:985, 74:12:1205002:986, 74:12:1205002:987, 74:12:1205002:988, 74:12:1205002:989, 74:12:1205002:990, 74:12:1205002:991, 74:12:1205002:992, 74:12:1205002:993, 74:12:1205002:994, 74:12:1205002:995, 74:12:1205002:996, 74:12:1205002:997, 74:12:1205002:998, 74:12:1205002:999		
		16.2	Номер участка, преобразованного в результате выдела: —		
		16.3	Номера участков, подлежащих снятию с кадастрового учета: 74:12:1205002:224		
16.4	Характер сведений государственного кадастра недвижимости (статус записи о земельном участке): Сведения о земельном участке носят временный характер. Дата истечения срока действия временного характера - 14.09.2015.				

Техник II категории  
(наименование должности)

М.П.



С. А. Давыдов  
(инициалы, фамилия)




КАДАСТРОВЫЙ ПАСПОРТ ЗЕМЕЛЬНОГО УЧАСТКА

"13" сентября 2013 г. № 7400/101/13-711449

КП.2

1	Кадастровый номер: 74:12:1205002:981	2	Лист № 2	3	Всего листов: 2
---	--------------------------------------	---	----------	---	-----------------

План (чертеж, схема) земельного участка

4	
5	Масштаб 1:500

Условные знаки: —

Техник II категории  
(наименование должности)

С. А. Данилов  
(инициалы, фамилия)



**Флигал Федерального государственного бюджетного учреждения «Федеральная кадастровая палата Федеральной службы государственной регистрации, кадастра и картографии» по Челябинской области**

(полное наименование органа кадастрового учета)

**КП.1**

**КАДАСТРОВЫЙ ПАСПОРТ ЗЕМЕЛЬНОГО УЧАСТКА**

"13" сентября 2013 г. № 7400/101/13-711448

1	Кадастровый номер: 74:12:1205002:982	2	Лист № 1	3	Всего листов: 2
4	Номер кадастрового квартала: 74:12:1205002				
5	Пределы земельного участка: 74:12:1205002:224	6	Дата внесения номера в государственный кадастр недвижимости: 13.09.2013		
7	Общие сведения				
8	Местоположение: Челябинская область, р-н Красноармейский, 200 метров северо-западнее д. 48 по ул. Окружная д. Круглое				
9	Категория земель: Земли населенных пунктов				
10	Разрешенное использование: Для индивидуального жилищного строительства				
11	Площадь: 1000+/-22 кв. м				
12	Кадастровая стоимость (руб.): 54690				
13	Сведения о правах: —				
14	Особые отметки: Пределуший кадастровый номер 74:12:1205002:224 равнозначен кадастровому номеру 74:12:12 05 002:0224. Регистрационный номер заявления в ОКУ 30-68654.				
15	Сведения о природных объектах: —				
16	Дополнительные сведения для регистрации прав на образованные земельные участки	16.1	Номера образованных участков: 74:12:1205002:1000, 74:12:1205002:1001, 74:12:1205002:1002, 74:12:1205002:959, 74:12:1205002:960, 74:12:1205002:961, 74:12:1205002:962, 74:12:1205002:963, 74:12:1205002:964, 74:12:1205002:965, 74:12:1205002:966, 74:12:1205002:967, 74:12:1205002:968, 74:12:1205002:969, 74:12:1205002:970, 74:12:1205002:971, 74:12:1205002:972, 74:12:1205002:973, 74:12:1205002:974, 74:12:1205002:975, 74:12:1205002:976, 74:12:1205002:977, 74:12:1205002:978, 74:12:1205002:979, 74:12:1205002:980, 74:12:1205002:981, 74:12:1205002:982, 74:12:1205002:983, 74:12:1205002:984, 74:12:1205002:985, 74:12:1205002:986, 74:12:1205002:987, 74:12:1205002:988, 74:12:1205002:989, 74:12:1205002:990, 74:12:1205002:991, 74:12:1205002:992, 74:12:1205002:993, 74:12:1205002:994, 74:12:1205002:995, 74:12:1205002:996, 74:12:1205002:997, 74:12:1205002:998, 74:12:1205002:999		
		16.2	Номер участка, преобразованного в результате выдела: —		
		16.3	Номера участков, подлежащих снятию с кадастрового учета: 74:12:1205002:224		
16.4	Характер сведений государственного кадастра недвижимости (статус записи о земельном участке): Сведения о земельном участке носят временный характер. Дата истечения срока действия временного характера - 14.09.2015.				

Техник II категории  
(наименование должности)




С. А. Данилов  
(инициалы, фамилия)



КАДАСТРОВЫЙ ПАСПОРТ ЗЕМЕЛЬНОГО УЧАСТКА  
"13" сентября 2013 г. № 7400/101/13-711448

КП.2

1	Кадастровый номер: 74:12:1205002:982	2	Лист № 2	3	Всего листов: 2
План (чертеж, схема) земельного участка					
4					
5	Масштаб 1:500	Условные знаки: —			

Техник II категории  
(наименование должности)

С. А. Давылов  
(инициалы, фамилия)



Финанс федерального государственного бюджетного учреждения «Федеральная кадастровая палата Федеральной службы государственной регистрации, кадастра и картографии» по Челябинской области

(полное наименование органа кадастрового учета)

**КАДАСТРОВЫЙ ПАСПОРТ ЗЕМЕЛЬНОГО УЧАСТКА**

"13" сентября 2013 г. № 7400/101/13-711464

КП.1

1	Кадастровый номер: 74:12:1205002:983	2	Лист № 1	3	Всего листов: 2
4	Номер кадастрового квартала: 74:12:1205002				
<b>Общие сведения</b>					
5	Предыдущие номера: 74:12:1205002:224	6	Дата внесения номера в государственный кадастр недвижимости: 13.09.2013		
7					
8	Местоположение: Челябинская область, р-н Красноармейский, 200 метров северо-западнее д. 48 по ул. Окружная д. Круглое				
9	Категория земель: Земли населенных пунктов				
10	Разрешенное использование: Для индивидуального жилищного строительства				
11	Площадь: 576+/-17 кв. м				
12	Кадастровая стоимость (руб.): 31501.44				
13	Сведения о правах: —				
14	Особые отметки: Предыдущий кадастровый номер 74:12:1205002:224 равнозначен кадастровому номеру 74:12:12 05 002:0224.				
15	Регистрационный номер заявления в ОКУ 30-68654.				
Сведения о природных объектах: —					
Номера образованных участков: 74:12:1205002:1000, 74:12:1205002:1001, 74:12:1205002:1002, 74:12:1205002:959, 74:12:1205002:960, 74:12:1205002:961, 74:12:1205002:962, 74:12:1205002:963, 74:12:1205002:964, 74:12:1205002:965, 74:12:1205002:966, 74:12:1205002:967, 74:12:1205002:968, 74:12:1205002:969, 74:12:1205002:970, 74:12:1205002:971, 74:12:1205002:972, 74:12:1205002:973, 74:12:1205002:974, 74:12:1205002:975, 74:12:1205002:976, 74:12:1205002:977, 74:12:1205002:978, 74:12:1205002:979, 74:12:1205002:980, 74:12:1205002:981, 74:12:1205002:982, 74:12:1205002:983, 74:12:1205002:984, 74:12:1205002:985, 74:12:1205002:986, 74:12:1205002:987, 74:12:1205002:988, 74:12:1205002:989, 74:12:1205002:990, 74:12:1205002:991, 74:12:1205002:992, 74:12:1205002:993, 74:12:1205002:994, 74:12:1205002:995, 74:12:1205002:996, 74:12:1205002:997, 74:12:1205002:998, 74:12:1205002:999					
16	Дополнительные сведения для регистрации прав на образованные земельные участки				
16.2 Номер участка, преобразованного в результате выдела: —					
16.3 Номера участков, подлежащих снятию с кадастрового учета: 74:12:1205002:224					
16.4 Характер сведений государственного кадастра недвижимости (статус записи о земельном участке): Сведения о земельном участке носят временный характер. Дата истечения срока действия временного характера - 14.09.2015.					

Техник II категории  
(наименование должности)



М.П.

(подпись)

С. А. Данилов  
(инициалы, фамилия)



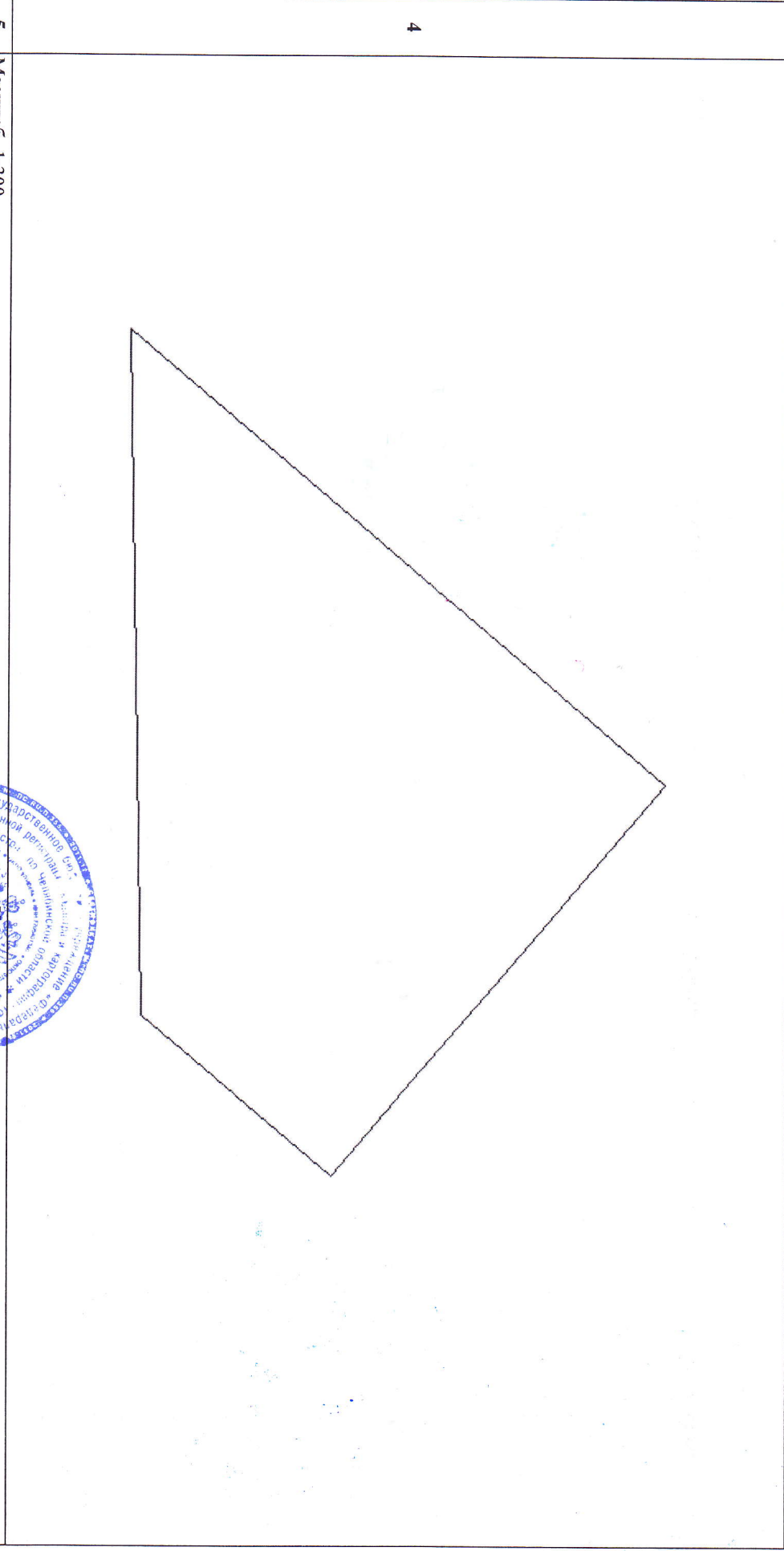
КАДАСТРОВЫЙ ПАСПОРТ ЗЕМЕЛЬНОГО УЧАСТКА

"13" сентября 2013 г. № 7400/101/13-711464

КП.2

1	Кадастровый номер: 74:12:1205002:983	2	Лист № 2	3	Всего листов: 2
---	--------------------------------------	---	----------	---	-----------------


План (чертеж, схема) земельного участка



Масштаб 1:300

Техник II категории  
(наименование должности)

М.П.



С. А. Данилов  
(инициалы, фамилия)

Фигиалг Федеральнoгo Государственнoгo бюджетнoгo Учрежденил «Федеральная кадастровая палата Федеральной службы государственной регистрации, кадастра и картографии» по Челябинской области

(полное наименование органа кадастрового учета)

**КАДАСТРОВЫЙ ПАСПОРТ ЗЕМЕЛЬНОГО УЧАСТКА**

"13" сентября 2013 г. № 7400/101/13-711462

**КП.1**

1	Кадастровый номер: 74:12:1205002:984	2	Лист № 1	3	Всего листов: 2
4	Номер кадастрового квартала: 74:12:1205002				
<b>Общие сведения</b>					
5	Предельные номера: 74:12:1205002:224	6	Дата внесения номера в государственный кадастр недвижимости: 13.09.2013		
7	—				
8	Местоположение: Челябинская область, р-н Красноармейский, 200 метров северо-западнее д. 48 по ул. Окружная д. Круглое				
9	Категория земель: Земли населенных пунктов				
10	Разрешенное использование: Для индивидуального жилищного строительства				
11	Площадь: 980 +/- 22 кв. м				
12	Кадастровая стоимость (руб.): 53596.2				
13	Сведения о правах: —				
14	Особые отметки: Предельный кадастровый номер 74:12:1205002:224 равнозначен кадастровому номеру 74:12:12 05 002:0224.				
15	Регистрационный номер заявления в ОКУ 30-68654.				
15	Сведения о природных объектах: —				
16	Дополнительные сведения для регистрации прав на образованные земельные участки	16.1	Номера образованных участков: 74:12:1205002:1000, 74:12:1205002:1001, 74:12:1205002:1002, 74:12:1205002:959, 74:12:1205002:960, 74:12:1205002:961, 74:12:1205002:962, 74:12:1205002:963, 74:12:1205002:964, 74:12:1205002:965, 74:12:1205002:966, 74:12:1205002:967, 74:12:1205002:968, 74:12:1205002:969, 74:12:1205002:970, 74:12:1205002:971, 74:12:1205002:972, 74:12:1205002:973, 74:12:1205002:974, 74:12:1205002:975, 74:12:1205002:976, 74:12:1205002:977, 74:12:1205002:978, 74:12:1205002:979, 74:12:1205002:980, 74:12:1205002:981, 74:12:1205002:982, 74:12:1205002:983, 74:12:1205002:984, 74:12:1205002:985, 74:12:1205002:986, 74:12:1205002:987, 74:12:1205002:988, 74:12:1205002:989, 74:12:1205002:990, 74:12:1205002:991, 74:12:1205002:992, 74:12:1205002:993, 74:12:1205002:994, 74:12:1205002:995, 74:12:1205002:996, 74:12:1205002:997, 74:12:1205002:998, 74:12:1205002:999		
		16.2	Номер участка, преобразованного в результате выдела: —		
16.3	Номера участков, подлежащих снятию с кадастрового учета: 74:12:1205002:224				
16.4	Характер сведений государственного кадастра недвижимости (статус записи о земельном участке): Сведения о земельном участке носят временный характер. Дата истечения срока действия временного характера - 14.09.2015.				

Техник II категории  
(наименование должности)



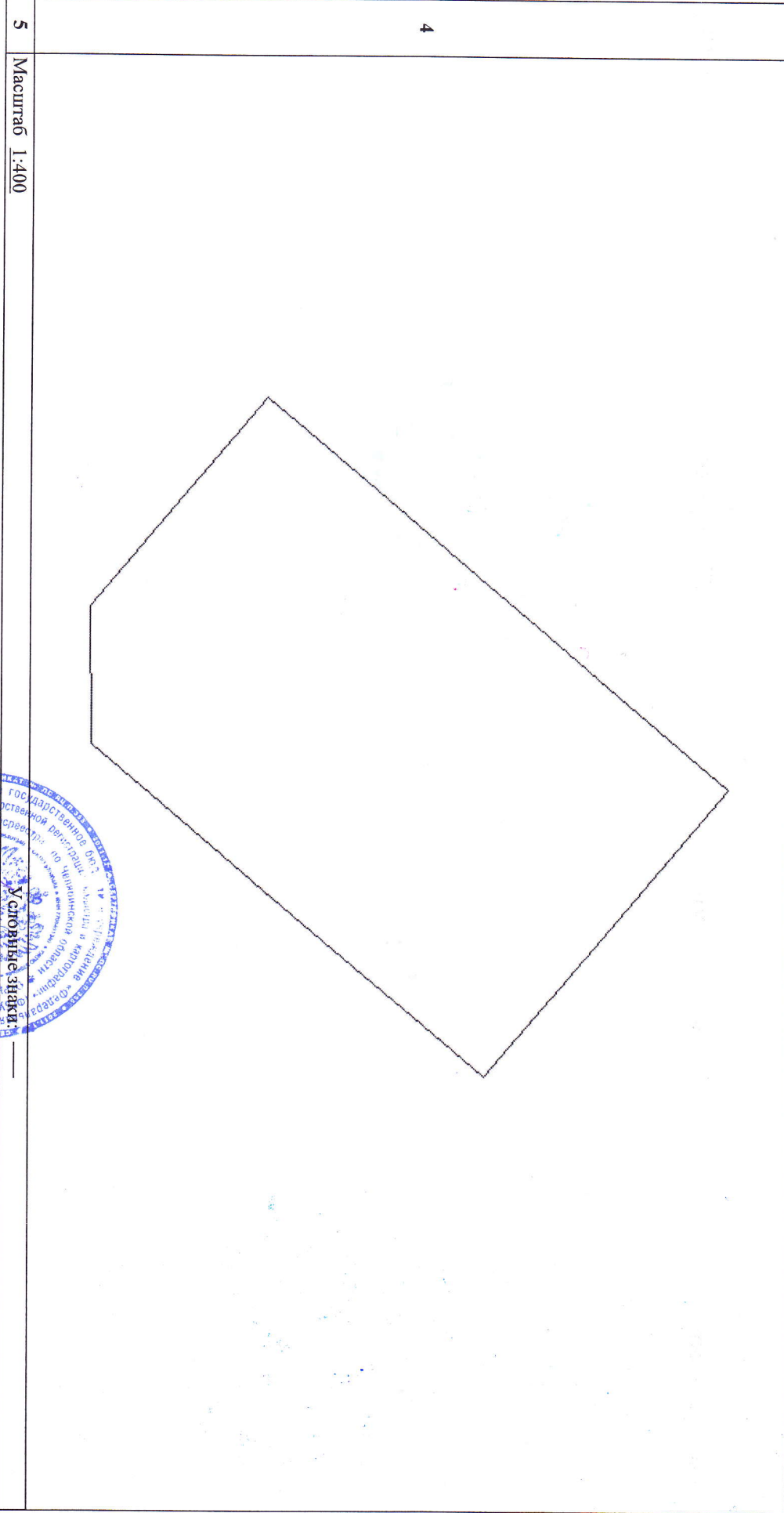
С. А. Данилов  
(инициалы, фамилия)



**КАДАСТРОВЫЙ ПАСПОРТ ЗЕМЕЛЬНОГО УЧАСТКА**  
 "13" сентября 2013 г. № 7400/101/13-711462

КП.2

1	Кадастровый номер: 74:12:1205002:984	2	Лист № 2	3	Всего листов: 2
План (чертеж, схема) земельного участка					



5

Масштаб 1:400

Техник II категории  
 (наименование должности)

М.П.



С. А. Данилов  
 (инициалы, фамилия)

филиал федерального государственного бюджетного учреждения «Федеральная кадастровая палата Федеральной службы государственной регистрации, кадастра и картографии» по Челябинской области

(полное наименование органа кадастрового учета)

КП.1

**КАДАСТРОВЫЙ ПАСПОРТ ЗЕМЕЛЬНОГО УЧАСТКА**

"13" сентября 2013 г. № 7400/101/13-711463

1	Кадастровый номер: 74:12:1205002:985	2	Лист № 1	3	Всего листов: 2
4	Номер кадастрового квартала: 74:12:1205002				
<b>Общие сведения</b>					
5	Предельные номера: 74:12:1205002:224	6	Дата внесения номера в государственный кадастр недвижимости: 13.09.2013		
7	—				
8	Местоположение: Челябинская область, Р-н Красноармейский, 200 метров северо-западнее д. 48 по ул. Окружная д. Круглое				
9	Категория земель: Земли населенных пунктов				
10	Разрешенное использование: Для индивидуального жилищного строительства				
11	Площадь: 1000+/-22 кв. м				
12	Кадастровая стоимость (руб.): 54690				
13	Сведения о правах: —				
14	Особые отметки: Предельный кадастровый номер 74:12:1205002:224 равнозначен кадастровому номеру 74:12:12 05 002:0224. Регистрационный номер заявления в ОКУ 30-68654.				
15	Сведения о природных объектах: —				
16	Дополнительные сведения для регистрации прав на образованные земельные участки	16.1	Номера образованных участков: 74:12:1205002:1000, 74:12:1205002:1001, 74:12:1205002:1002, 74:12:1205002:959, 74:12:1205002:960, 74:12:1205002:961, 74:12:1205002:962, 74:12:1205002:963, 74:12:1205002:964, 74:12:1205002:965, 74:12:1205002:966, 74:12:1205002:967, 74:12:1205002:968, 74:12:1205002:969, 74:12:1205002:970, 74:12:1205002:971, 74:12:1205002:972, 74:12:1205002:973, 74:12:1205002:974, 74:12:1205002:975, 74:12:1205002:976, 74:12:1205002:977, 74:12:1205002:978, 74:12:1205002:979, 74:12:1205002:980, 74:12:1205002:981, 74:12:1205002:982, 74:12:1205002:983, 74:12:1205002:984, 74:12:1205002:985, 74:12:1205002:986, 74:12:1205002:987, 74:12:1205002:988, 74:12:1205002:989, 74:12:1205002:990, 74:12:1205002:991, 74:12:1205002:992, 74:12:1205002:993, 74:12:1205002:994, 74:12:1205002:995, 74:12:1205002:996, 74:12:1205002:997, 74:12:1205002:998, 74:12:1205002:999		
		16.2	Номер участка, преобразованного в результате выдела: —		
16.3	Номера участков, подлежащих снятию с кадастрового учета: 74:12:1205002:224				
16.4	Характер сведений государственного кадастра недвижимости (статус записи о земельном участке): Сведения о земельном участке носят временный характер. Дата истечения срока действия временного характера - 14.09.2015.				

Техник II категории  
(наименование должности)


С. А. Данилов  
(инициалы, фамилия)






КАДАСТРОВЫЙ ПАСПОРТ ЗЕМЕЛЬНОГО УЧАСТКА  
"13" сентября 2013 г. № 7400/101/13-711463

КП.2

1	Кадастровый номер: 74:12:1205002:985	2	Лист № 2	3	Всего листов: 2
План (чертеж, схема) земельного участка					
4					
5	Масштаб 1:500	Условные знаки: —			

Техник II категории  
(наименование должности)

М.П.



С. А. Данилов  
(инициалы, фамилия)

Финанс Федерального государственного бюджетного учреждения «Федеральная кадастровая палата Федеральной службы государственной регистрации, кадастра и картографии» по Челябинской области

(полное наименование органа кадастрового учета)

**КАДАСТРОВЫЙ ПАСПОРТ ЗЕМЕЛЬНОГО УЧАСТКА**

"13" сентября 2013 г. № 74/00/101/13-711461

**КП.1**

1	Кадастровый номер: 74:12:1205002:986	2	Лист № 1	3	Всего листов: 2
4	Номер кадастрового квартала: 74:12:1205002				
<b>Общие сведения</b>					
5	Предельные номера: 74:12:1205002:224	6	Дата внесения номера в государственный кадастр недвижимости: 13.09.2013		
7	—				
8	Местоположение: Челябинская область, р-н Красноармейский, 200 метров северо-западнее д. 48 по ул. Окружная д. Круглое				
9	Категория земель: Земли населенных пунктов				
10	Разрешенное использование: Для индивидуального жилищного строительства				
11	Площадь: 1188 +/- 24 кв. м				
12	Кадастровая стоимость (руб.): 64971.72				
13	Сведения о правах: —				
14	Особые отметки: Предельный кадастровый номер 74:12:1205002:224 равнозначен кадастровому номеру 74:12:12 05 002:0224. Регистрационный номер заявления в ОКУ 30-68654.				
15	Сведения о природных объектах: —				
16	Дополнительные сведения для регистрации прав на образованные земельные участки	16.1	Номера образованных участков: 74:12:1205002:1000, 74:12:1205002:1001, 74:12:1205002:1002, 74:12:1205002:959, 74:12:1205002:960, 74:12:1205002:961, 74:12:1205002:962, 74:12:1205002:963, 74:12:1205002:964, 74:12:1205002:965, 74:12:1205002:966, 74:12:1205002:967, 74:12:1205002:968, 74:12:1205002:969, 74:12:1205002:970, 74:12:1205002:971, 74:12:1205002:972, 74:12:1205002:973, 74:12:1205002:974, 74:12:1205002:975, 74:12:1205002:976, 74:12:1205002:977, 74:12:1205002:978, 74:12:1205002:979, 74:12:1205002:980, 74:12:1205002:981, 74:12:1205002:982, 74:12:1205002:983, 74:12:1205002:984, 74:12:1205002:985, 74:12:1205002:986, 74:12:1205002:987, 74:12:1205002:988, 74:12:1205002:989, 74:12:1205002:990, 74:12:1205002:991, 74:12:1205002:992, 74:12:1205002:993, 74:12:1205002:994, 74:12:1205002:995, 74:12:1205002:996, 74:12:1205002:997, 74:12:1205002:998, 74:12:1205002:999		
		16.2	Номер участка, преобразованного в результате выдела: —		
16.3	Номера участков, подлежащих снятию с кадастрового учета: 74:12:1205002:224	Характер сведений государственного кадастра недвижимости			
		(статус записи о земельном участке): Сведения о земельном участке носят временный характер. Дата истечения срока действия временного характера - 14.09.2015.			

Техник II категории  
(наименование должности)




М.П.

С. А. Данилов  
(инициалы, фамилия)




КАДАСТРОВЫЙ ПАСПОРТ ЗЕМЕЛЬНОГО УЧАСТКА  
"13" сентября 2013 г. № 7400/101/13-711461

КП.2

1	Кадастровый номер: 74:12:1205002:986	2	Лист № 2	3	Всего листов: 2
План (чертеж, схема) земельного участка					
4					
5	Масштаб 1:500	Условные знаки: —			

Техник II категории  
(наименование должности)



МП

С. А. Данилов  
(инициалы, фамилия)

**Финангл федерального государственного бюджетного учреждения «Федеральная кадастровая палата Федеральной службы государственной регистрации, кадастра и картографии» по Челябинской области**

(полное наименование органа кадастрового учета)

**КП.1**

№13" сентября 2013 г. № 7400/101/13-711465

**КАДАСТРОВЫЙ ПАСПОРТ ЗЕМЕЛЬНОГО УЧАСТКА**

1	Кадастровый номер: 74:12:1205002:987	2	Лист № 1	3	Всего листов: 2
4	Номер кадастрового квартала: 74:12:1205002				
<b>Общие сведения</b>					
5	Предыдущие номера: 74:12:1205002:224	6	Дата внесения номера в государственный кадастр недвижимости: 13.09.2013		
7	—				
8	Местоположение: Челябинская область, р-н Красноармейский, 200 метров северо-западнее д. 48 по ул. Окружная д. Круглое				
9	Категория земель: Земли населенных пунктов				
10	Разрешенное использование: Для индивидуального жилищного строительства				
11	Площадь: 1019+/-22 кв. м				
12	Кадастровая стоимость (руб.): 55729.11				
13	Сведения о правах: —				
14	Особые отметки: Предыдущий кадастровый номер 74:12:1205002:224 равнозначен кадастровому номеру 74:12:12 05 002:0224. Регистрационный номер заявления в ОКУ 30-68654.				
15	Сведения о природных объектах: —				
16	Дополнительные сведения для регистрации прав на образованные земельные участки	16.1	Номера образованных участков: 74:12:1205002:1000, 74:12:1205002:1001, 74:12:1205002:1002, 74:12:1205002:959, 74:12:1205002:960, 74:12:1205002:961, 74:12:1205002:962, 74:12:1205002:963, 74:12:1205002:964, 74:12:1205002:965, 74:12:1205002:966, 74:12:1205002:967, 74:12:1205002:968, 74:12:1205002:969, 74:12:1205002:970, 74:12:1205002:971, 74:12:1205002:972, 74:12:1205002:973, 74:12:1205002:974, 74:12:1205002:975, 74:12:1205002:976, 74:12:1205002:977, 74:12:1205002:978, 74:12:1205002:979, 74:12:1205002:980, 74:12:1205002:981, 74:12:1205002:982, 74:12:1205002:983, 74:12:1205002:984, 74:12:1205002:985, 74:12:1205002:986, 74:12:1205002:987, 74:12:1205002:988, 74:12:1205002:989, 74:12:1205002:990, 74:12:1205002:991, 74:12:1205002:992, 74:12:1205002:993, 74:12:1205002:994, 74:12:1205002:995, 74:12:1205002:996, 74:12:1205002:997, 74:12:1205002:998, 74:12:1205002:999		
		16.2	Номер участка, преобразованного в результате выдела: —		
16.3	Номера участков, подлежащих снятию с кадастрового учета: 74:12:1205002:224				
16.4	Характер сведений государственного кадастра недвижимости (статус записи о земельном участке): Сведения о земельном участке носят временный характер. Дата истечения срока действия временного характера - 14.09.2015.				

Техник II категории  
(наименование должности)

М.П.



С. А. Данилов  
(инициалы, фамилия)

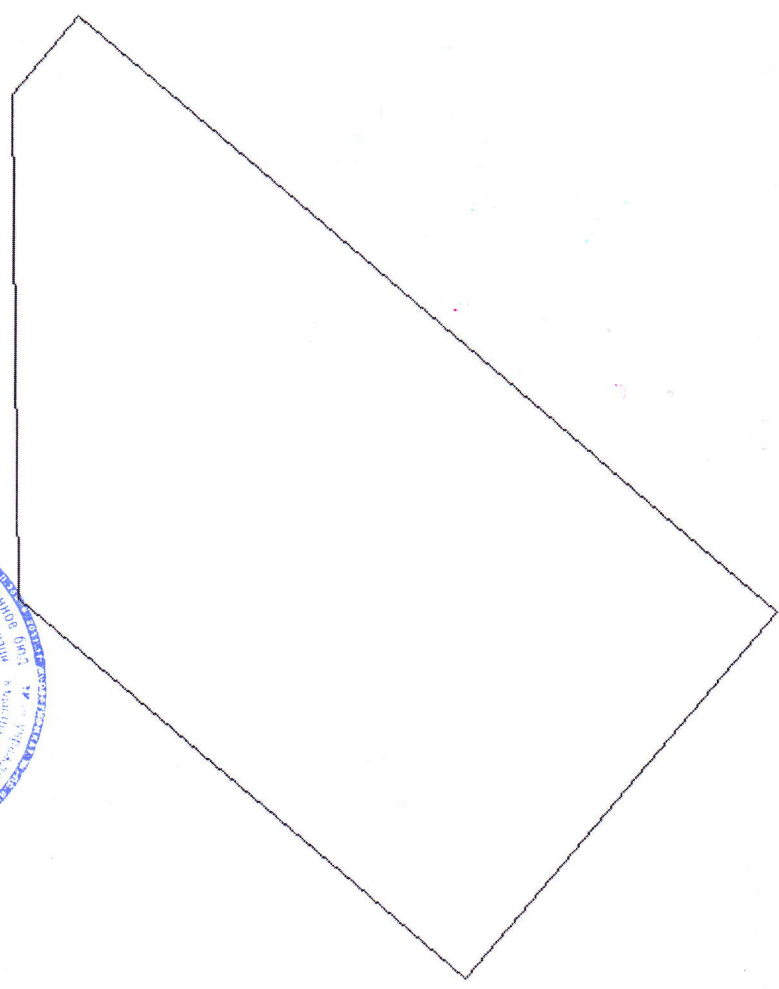


**КАДАСТРОВЫЙ ПАСПОРТ ЗЕМЕЛЬНОГО УЧАСТКА**  
 "13" сентября 2013 г. № 7400/101/13-711465

КП.2

1	Кадастровый номер: 74:12:1205002:987	2	Лист № 2	3	Всего листов: 2
План (чертеж, схема) земельного участка					


4



5	Масштаб 1:400
---	---------------

Техник II категории  
 (наименование должности)

М.П.



С. А. Данилов  
 (инициалы, фамилия)

филиал федерального государственного бюджетного учреждения «Федеральная кадастровая палата Федеральной службы государственной регистрации, кадастра и картографии» по Челябинской области

(полное наименование органа кадастрового учета)

КП.1

**КАДАСТРОВЫЙ ПАСПОРТ ЗЕМЕЛЬНОГО УЧАСТКА**  
 "13" сентября 2013 г. № 7400/101/13-711460

1	Кадастровый номер: 74:12:1205002:988	2	Лист № 1	3	Всего листов: 2
4	Номер кадастрового квартала: 74:12:1205002				
<b>Общие сведения</b>					
5	Предельные номера: 74:12:1205002:224	6	Дата внесения номера в государственный кадастр недвижимости: 13.09.2013		
7	_____				
8	Местоположение: Челябинская область, р-н Красноармейский, 200 метров северо-западнее д. 48 по ул. Окружная д. Круглое				
9	Категория земель: Земли населенных пунктов				
10	Разрешенное использование: Для индивидуального жилищного строительства				
11	Площадь: 13+/-3 кв. м				
12	Кадастровая стоимость (руб.): 710.97				
13	Сведения о правах: _____				
14	Особые отметки: Предельный кадастровый номер 74:12:1205002:224 равнозначен кадастровому номеру 74:12:12 05 002:0224. Регистрационный номер заявления в ОКУ 30-68654.				
15	Сведения о природных объектах: _____				
16	Дополнительные сведения для регистрации прав на образованные земельные участки	16.1	Номера образованных участков: 74:12:1205002:1000, 74:12:1205002:1001, 74:12:1205002:1002, 74:12:1205002:959, 74:12:1205002:960, 74:12:1205002:961, 74:12:1205002:962, 74:12:1205002:963, 74:12:1205002:964, 74:12:1205002:965, 74:12:1205002:966, 74:12:1205002:967, 74:12:1205002:968, 74:12:1205002:969, 74:12:1205002:970, 74:12:1205002:971, 74:12:1205002:972, 74:12:1205002:973, 74:12:1205002:974, 74:12:1205002:975, 74:12:1205002:976, 74:12:1205002:977, 74:12:1205002:978, 74:12:1205002:979, 74:12:1205002:980, 74:12:1205002:981, 74:12:1205002:982, 74:12:1205002:983, 74:12:1205002:984, 74:12:1205002:985, 74:12:1205002:986, 74:12:1205002:987, 74:12:1205002:988, 74:12:1205002:989, 74:12:1205002:990, 74:12:1205002:991, 74:12:1205002:992, 74:12:1205002:993, 74:12:1205002:994, 74:12:1205002:995, 74:12:1205002:996, 74:12:1205002:997, 74:12:1205002:998, 74:12:1205002:999		
		16.2	Номер участка, преобразованного в результате выдела: _____		
16.3	Номера участков, подлежащих снятию с кадастрового учета: 74:12:1205002:224				
16.4	Характер сведений государственного кадастра недвижимости (статус записи о земельном участке): Сведения о земельном участке носят временный характер. Дата истечения срока действия временного характера - 14.09.2015.				

Техник II категории  
 (наименование должности)



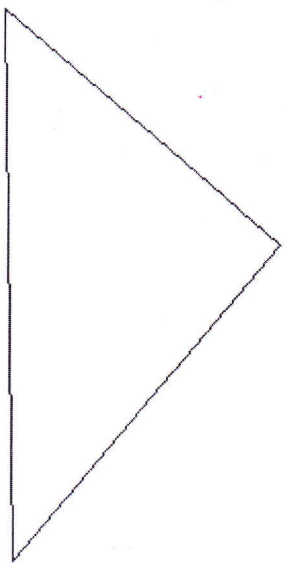
С. А. Данилов  
 (инициалы, фамилия)



КАДАСТРОВЫЙ ПАСПОРТ ЗЕМЕЛЬНОГО УЧАСТКА  
"13" сентября 2013 г. № 7400/101/13-711460

КП.2

1	Кадастровый номер: 74:12:1205002:988	2	Лист № 2	3	Всего листов: 2
План (чертеж, схема) земельного участка					
4					
5					



Условные знаки: —

Техник П категории  
(наименование должности)



С. А. Данилов  
(инициалы, фамилия)

филиал федерального государственного бюджетного учреждения «Федеральная кадастровая палата Федеральной службы государственной регистрации, кадастра и картографии» по Челябинской области


(полное наименование органа кадастрового учета)

КП.1

**КАДАСТРОВЫЙ ПАСПОРТ ЗЕМЕЛЬНОГО УЧАСТКА**  
"13" сентября 2013 г. № 7400/101/13-711479

1	Кадастровый номер: 74:12:1205002:989	2	Лист № 1	3	Всего листов: 2
4	Номер кадастрового квартала: 74:12:1205002				
<b>Общие сведения</b>					
5	Предыдущие номера: 74:12:1205002:224	6	Дата внесения номера в государственный кадастр недвижимости: 13.09.2013		
7	—				
8	Местоположение: Челябинская область, Р-н Красноармейский, 200 метров северо-западнее д. 48 по ул. Окружная д. Круглое				
9	Категория земель: Земли населенных пунктов				
10	Разрешенное использование: Для индивидуального жилищного строительства				
11	Площадь: 296+/-12 кв. м				
12	Кадастровая стоимость (руб.): 16188,24				
13	Сведения о правах: —				
14	Особые отметки: Предыдущий кадастровый номер 74:12:1205002:224 равнозначен кадастровому номеру 74:12:12 05 002:0224. Регистрационный номер заявления в ОКУ 30-68654.				
15	Сведения о природных объектах: —				
16	Дополнительные сведения для регистрации прав на образованные земельные участки	16.1	Номера образованных участков: 74:12:1205002:1000, 74:12:1205002:1001, 74:12:1205002:1002, 74:12:1205002:959, 74:12:1205002:960, 74:12:1205002:961, 74:12:1205002:962, 74:12:1205002:963, 74:12:1205002:964, 74:12:1205002:965, 74:12:1205002:966, 74:12:1205002:967, 74:12:1205002:968, 74:12:1205002:969, 74:12:1205002:970, 74:12:1205002:971, 74:12:1205002:972, 74:12:1205002:973, 74:12:1205002:974, 74:12:1205002:975, 74:12:1205002:976, 74:12:1205002:977, 74:12:1205002:978, 74:12:1205002:979, 74:12:1205002:980, 74:12:1205002:981, 74:12:1205002:982, 74:12:1205002:983, 74:12:1205002:984, 74:12:1205002:985, 74:12:1205002:986, 74:12:1205002:987, 74:12:1205002:988, 74:12:1205002:989, 74:12:1205002:990, 74:12:1205002:991, 74:12:1205002:992, 74:12:1205002:993, 74:12:1205002:994, 74:12:1205002:995, 74:12:1205002:996, 74:12:1205002:997, 74:12:1205002:998, 74:12:1205002:999		
		16.2	Номер участка, преобразованного в результате выдела: —		
		16.3	Номера участков, подлежащих снятию с кадастрового учета: 74:12:1205002:224		
16.4	Характер сведений государственного кадастра недвижимости (статус записи о земельном участке): Сведения о земельном участке носят временный характер. Дата истечения срока действия временного характера - 14.09.2015.				

Техник II категории  
(наименование должности)



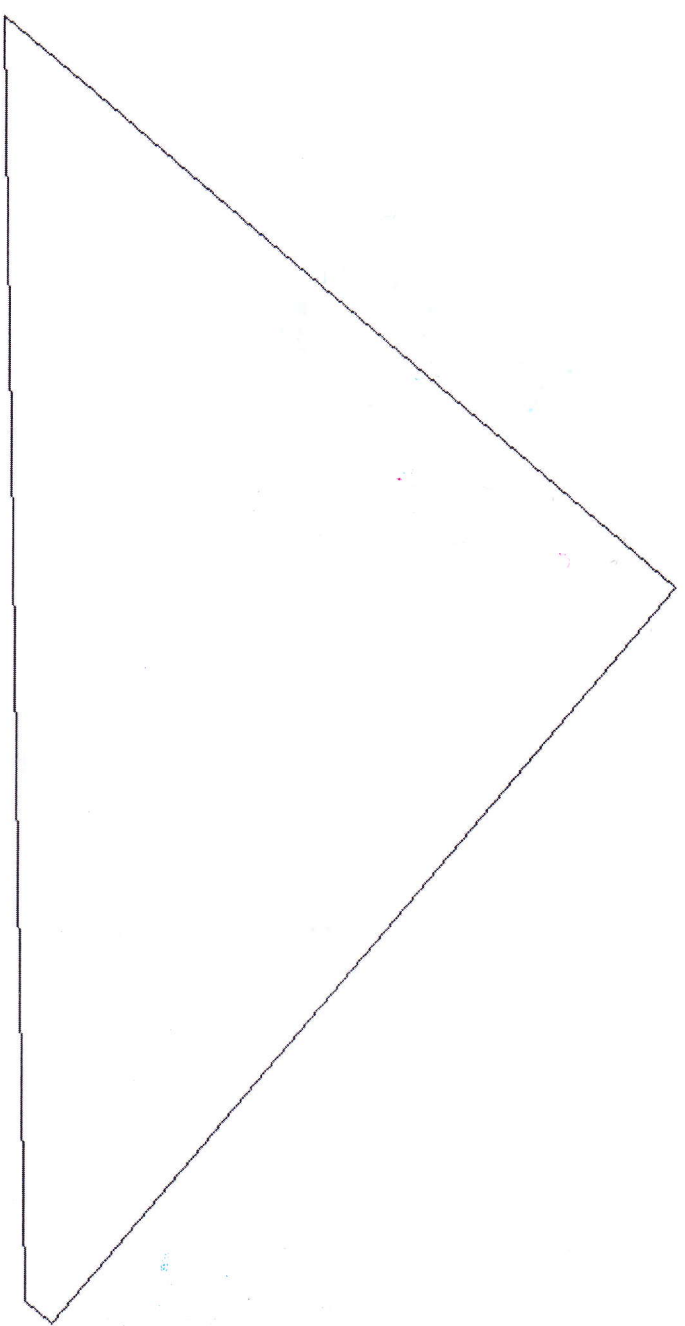
С. А. Данилов  
(инициалы, фамилия)



КАДАСТРОВЫЙ ПАСПОРТ ЗЕМЕЛЬНОГО УЧАСТКА  
"13" сентября 2013 г. № 7400/101/13-711479


КП.2

1	Кадастровый номер: 74:12:1205002:989	2	Лист № 2	3	Всего листов: 2
План (чертеж, схема) земельного участка					

4	
5	Масштаб 1:200

Техник II категории  
(наименование должности)

М.П.



Условные знаки: —

С. А. Данилов  
(инициалы, фамилия)

**Филиал Федерального государственного бюджетного учреждения «Федеральная кадастровая палата Федеральной службы государственной регистрации, кадастра и картографии» по Челябинской области**  
(полное наименование органа кадастрового учета)

**КАДАСТРОВЫЙ ПАСПОРТ ЗЕМЕЛЬНОГО УЧАСТКА**

"13" сентября 2013 г. № 7400/101/13-711477

**КП.1**

1	Кадастровый номер: <u>74:12:1205002:990</u>	2	Лист № 1	3	Всего листов: 2
4	Номер кадастрового квартала: 74:12:1205002				
<b>Общие сведения</b>					
5	Предыдущие номера: 74:12:1205002:224	6	Дата внесения номера в государственный кадастр недвижимости: 13.09.2013		
7	—				
8	Местоположение: Челябинская область, р-н Красноармейский, 200 метров северо-западнее д. 48 по ул. Окружная д. Круглое				
9	Категория земель: Земли населенных пунктов				
10	Разрешенное использование: Для индивидуального жилищного строительства				
11	Площадь: 91+/-7 кв. м				
12	Кадастровая стоимость (руб.): 4976,79				
13	Сведения о правах: —				
14	Особые отметки: Предыдущий кадастровый номер 74:12:1205002:224 равнозначен кадастровому номеру 74:12:12 05 002:0224. Регистрационный номер заявления в ОКУ 30-68654.				
15	Сведения о природных объектах: —				
16	Дополнительные сведения для регистрации прав на образованные земельные участки	16.1	Номера образованных участков: 74:12:1205002:1000, 74:12:1205002:1001, 74:12:1205002:1002, 74:12:1205002:959, 74:12:1205002:960, 74:12:1205002:961, 74:12:1205002:962, 74:12:1205002:963, 74:12:1205002:964, 74:12:1205002:965, 74:12:1205002:966, 74:12:1205002:967, 74:12:1205002:968, 74:12:1205002:969, 74:12:1205002:970, 74:12:1205002:971, 74:12:1205002:972, 74:12:1205002:973, 74:12:1205002:974, 74:12:1205002:975, 74:12:1205002:976, 74:12:1205002:977, 74:12:1205002:978, 74:12:1205002:979, 74:12:1205002:980, 74:12:1205002:981, 74:12:1205002:982, 74:12:1205002:983, 74:12:1205002:984, 74:12:1205002:985, 74:12:1205002:986, 74:12:1205002:987, 74:12:1205002:988, 74:12:1205002:989, 74:12:1205002:990, 74:12:1205002:991, 74:12:1205002:992, 74:12:1205002:993, 74:12:1205002:994, 74:12:1205002:995, 74:12:1205002:996, 74:12:1205002:997, 74:12:1205002:998, 74:12:1205002:999		
		16.2	Номер участка, преобразованного в результате выдела: —		
16.3	Номера участков, подлежащих снятию с кадастрового учета: 74:12:1205002:224				
16.4	Характер сведений государственного кадастра недвижимости (статус записи о земельном участке): Сведения о земельном участке носят временный характер. Дата истечения срока действия временного характера - 14.09.2015.				

Техник II категории  
(наименование должности)



С. А. Данилов  
(инициалы, фамилия)




КАДАСТРОВЫЙ ПАСПОРТ ЗЕМЕЛЬНОГО УЧАСТКА  
"13" сентября 2013 г. № 7400/101/13-711477

КП.2

1	Кадастровый номер: 74:12:1205002:990	2	Лист № 2	3	Всего листов: 2
План (Чертеж, схема) земельного участка					
4					
5	Масштаб 1:100				

Техник II категории  
(наименование должности)



МП

С. А. Данилов  
(инициалы, фамилия)

**Финанс Федерального государственного бюджетного учреждения «Федеральная кадастровая палата Федеральной службы государственной регистрации, кадастра и картографии» по Челябинской области**

(полное наименование органа кадастрового учета)

**КАДАСТРОВЫЙ ПАСПОРТ ЗЕМЕЛЬНОГО УЧАСТКА**

"13" сентября 2013 г. № 7400/101/13-711478

**КЛ.1**

1	Кадастровый номер: 74:12:1205002:991	2	Лист № 1	3	Всего листов: 2
4	Номер кадастрового квартала: 74:12:1205002				
<b>Общие сведения</b>					
5	Предельные номера: 74:12:1205002:224	6	Дата внесения номера в государственный кадастр недвижимости: 13.09.2013		
7	—				
8	Местоположение: Челябинская область, р-н Красноармейский, 200 метров северо-западнее д. 48 по ул. Окружная д. Круглое				
9	Категория земель: Земли населенных пунктов				
10	Разрешенное использование: Для индивидуального жилищного строительства				
11	Площадь: 1005+/-22 кв. м				
12	Кадастровая стоимость (руб.): 54963,45				
13	Сведения о правах: —				
14	Особые отметки: Предельный кадастровый номер 74:12:1205002:224 равнозначен кадастровому номеру 74:12:12 05 002:0224. Регистрационный номер заявления в ОКУ 30-68654.				
15	Сведения о природных объектах: —				
16	Дополнительные сведения для регистрации прав на образованные земельные участки	16.1	Номера образованных участков: 74:12:1205002:1000, 74:12:1205002:1001, 74:12:1205002:1002, 74:12:1205002:959, 74:12:1205002:960, 74:12:1205002:961, 74:12:1205002:962, 74:12:1205002:963, 74:12:1205002:964, 74:12:1205002:965, 74:12:1205002:966, 74:12:1205002:967, 74:12:1205002:968, 74:12:1205002:969, 74:12:1205002:970, 74:12:1205002:971, 74:12:1205002:972, 74:12:1205002:973, 74:12:1205002:974, 74:12:1205002:975, 74:12:1205002:976, 74:12:1205002:977, 74:12:1205002:978, 74:12:1205002:979, 74:12:1205002:980, 74:12:1205002:981, 74:12:1205002:982, 74:12:1205002:983, 74:12:1205002:984, 74:12:1205002:985, 74:12:1205002:986, 74:12:1205002:987, 74:12:1205002:988, 74:12:1205002:989, 74:12:1205002:990, 74:12:1205002:991, 74:12:1205002:992, 74:12:1205002:993, 74:12:1205002:994, 74:12:1205002:995, 74:12:1205002:996, 74:12:1205002:997, 74:12:1205002:998, 74:12:1205002:999		
		16.2	Номер участка, преобразованного в результате выдела: —		
	16.3	Номера участков, подлежащих снятию с кадастрового учета: 74:12:1205002:224			
	16.4	Характер сведений государственного кадастра недвижимости (статус записи о земельном участке): Сведения о земельном участке носят временный характер. Дата истечения срока действия временного характера - 14.09.2015.			

Техник II категории  
(наименование должности)




С. А. Данилов  
(инициалы, фамилия)



КАДАСТРОВЫЙ ПАСПОРТ ЗЕМЕЛЬНОГО УЧАСТКА  
"13" сентября 2013 г. № 7400/101/13-711478

КП.2

1	Кадастровый номер: 74:12:1205002:991	2	Лист № 2	3	Всего листов: 2
План (чертеж, схема) земельного участка					



Техник II категории  
(наименование должности)

М.П.



С. А. Данилов  
(инициалы, фамилия)

**Финанс Федерального государственного бюджетного учреждения «Федеральная кадастровая палата Федеральной службы государственной регистрации, кадастра и картографии» по Челябинской области**

(полное наименование органа кадастрового учета)

**КАДАСТРОВЫЙ ПАСПОРТ ЗЕМЕЛЬНОГО УЧАСТКА**

"13" сентября 2013 г. № 7400/101/13-711476

**КП.1**

1	Кадастровый номер: 74:12:1205002:992	2	Лист № 1	3	Всего листов: 2
4	Номер кадастрового квартала: 74:12:1205002				
<b>Общие сведения</b>					
5	Предельные номера: 74:12:1205002:224	6	Дата внесения номера в государственный кадастр недвижимости: 13.09.2013		
7	—				
8	Местоположение: Челябинская область, р-н Красноармейский, 200 метров северо-западнее д. 48 по ул. Окружная д. Круглое				
9	Категория земель: Земли населенных пунктов				
10	Разрешенное использование: Для индивидуального жилищного строительства				
11	Площадь: 1005+/-22 кв. м				
12	Кадастровая стоимость (руб.): 54963,45				
13	Сведения о правах: —				
14	Особые отметки: Предельный кадастровый номер 74:12:1205002:224 равнозначен кадастровому номеру 74:12:12 05 002:0224. Регистрационный номер заявления в ОКУ 30-68654.				
15	Сведения о природных объектах: —				
16	Дополнительные сведения для регистрации прав на образованные земельные участки	16.1	Номера образованных участков: 74:12:1205002:1000, 74:12:1205002:1001, 74:12:1205002:1002, 74:12:1205002:959, 74:12:1205002:960, 74:12:1205002:961, 74:12:1205002:962, 74:12:1205002:963, 74:12:1205002:964, 74:12:1205002:965, 74:12:1205002:966, 74:12:1205002:967, 74:12:1205002:968, 74:12:1205002:969, 74:12:1205002:970, 74:12:1205002:971, 74:12:1205002:972, 74:12:1205002:973, 74:12:1205002:974, 74:12:1205002:975, 74:12:1205002:976, 74:12:1205002:977, 74:12:1205002:978, 74:12:1205002:979, 74:12:1205002:980, 74:12:1205002:981, 74:12:1205002:982, 74:12:1205002:983, 74:12:1205002:984, 74:12:1205002:985, 74:12:1205002:986, 74:12:1205002:987, 74:12:1205002:988, 74:12:1205002:989, 74:12:1205002:990, 74:12:1205002:991, 74:12:1205002:992, 74:12:1205002:993, 74:12:1205002:994, 74:12:1205002:995, 74:12:1205002:996, 74:12:1205002:997, 74:12:1205002:998, 74:12:1205002:999		
		16.2	Номер участка, преобразованного в результате выдела: —		
		16.3	Номера участков, подлежащих снятию с кадастрового учета: 74:12:1205002:224		
16.4	Характер сведений государственного кадастра недвижимости (статус записи о земельном участке): Сведения о земельном участке носят временный характер. Дата истечения срока действия временного характера - 14.09.2015.				

Техник II категории  
(наименование должности)

М.П.



С.А. Данилов  
(инициалы, фамилия)




КАДАСТРОВЫЙ ПАСПОРТ ЗЕМЕЛЬНОГО УЧАСТКА  
"13" сентября 2013 г. № 7400/101/13-711476

КП.2

1	Кадастровый номер: 74:12:1205002:992	2	Лист № 2	3	Всего листов: 2
---	--------------------------------------	---	----------	---	-----------------


План (чертеж, схема) земельного участка



5	Масштаб 1:400	Условные знаки: —
---	---------------	-------------------

Техник II категории  
(наименование должности)

М.П.



С. А. Данилов  
(инициалы, фамилия)

**Филиал Федерального государственного бюджетного учреждения «Федеральная кадастровая палата Федеральной службы государственной регистрации, кадастра и картографии» по Челябинской области**

(полное наименование органа кадастрового учета)

**КАДАСТРОВЫЙ ПАСПОРТ ЗЕМЕЛЬНОГО УЧАСТКА**  
 "13" сентября 2013 г. № 7400/101/13-711485

**КП.1**

1	Кадастровый номер: 74:12:1205002:993	2	Лист № 1	3	Всего листов: 2
4	Номер кадастрового квартала: 74:12:1205002				
<b>Общие сведения</b>					
5	Предыдущие номера: 74:12:1205002:224	6	Дата внесения номера в государственный кадастр недвижимости: 13.09.2013		
7	—				
8	Местоположение: Челябинская область, р-н Красноармейский, 200 метров северо-западнее д. 48 по ул. Окружная д. Круглое				
9	Категория земель: Земли населенных пунктов				
10	Разрешенное использование: Для индивидуального жилищного строительства				
11	Площадь: 956+/-22 кв. м				
12	Кадастровая стоимость (руб.): 52283,64				
13	Сведения о правах: —				
14	Особые отметки: Предыдущий кадастровый номер 74:12:1205002:224 равнозначен кадастровому номеру 74:12:12 05 002:0224. Регистрационный номер заявления в ОКУ 30-68654.				
15	Сведения о природных объектах: —				
16	Дополнительные сведения для регистрации прав на образованные земельные участки	16.1	Номера образованных участков: 74:12:1205002:1000, 74:12:1205002:1001, 74:12:1205002:1002, 74:12:1205002:959, 74:12:1205002:960, 74:12:1205002:961, 74:12:1205002:962, 74:12:1205002:963, 74:12:1205002:964, 74:12:1205002:965, 74:12:1205002:966, 74:12:1205002:967, 74:12:1205002:968, 74:12:1205002:969, 74:12:1205002:970, 74:12:1205002:971, 74:12:1205002:972, 74:12:1205002:973, 74:12:1205002:974, 74:12:1205002:975, 74:12:1205002:976, 74:12:1205002:977, 74:12:1205002:978, 74:12:1205002:979, 74:12:1205002:980, 74:12:1205002:981, 74:12:1205002:982, 74:12:1205002:983, 74:12:1205002:984, 74:12:1205002:985, 74:12:1205002:986, 74:12:1205002:987, 74:12:1205002:988, 74:12:1205002:989, 74:12:1205002:990, 74:12:1205002:991, 74:12:1205002:992, 74:12:1205002:993, 74:12:1205002:994, 74:12:1205002:995, 74:12:1205002:996, 74:12:1205002:997, 74:12:1205002:998, 74:12:1205002:999		
		16.2	Номер участка, преобразованного в результате выдела: —		
16.3	Номера участков, подлежащих снятию с кадастрового учета: 74:12:1205002:224				
16.4	Характер сведений государственного кадастра недвижимости (статус записи о земельном участке): Сведения о земельном участке носят временный характер. Дата истечения срока действия временного характера - 14.09.2015.				

Техник II категории  
 (наименование должности)



С. А. Данилов  
 (инициалы, фамилия)



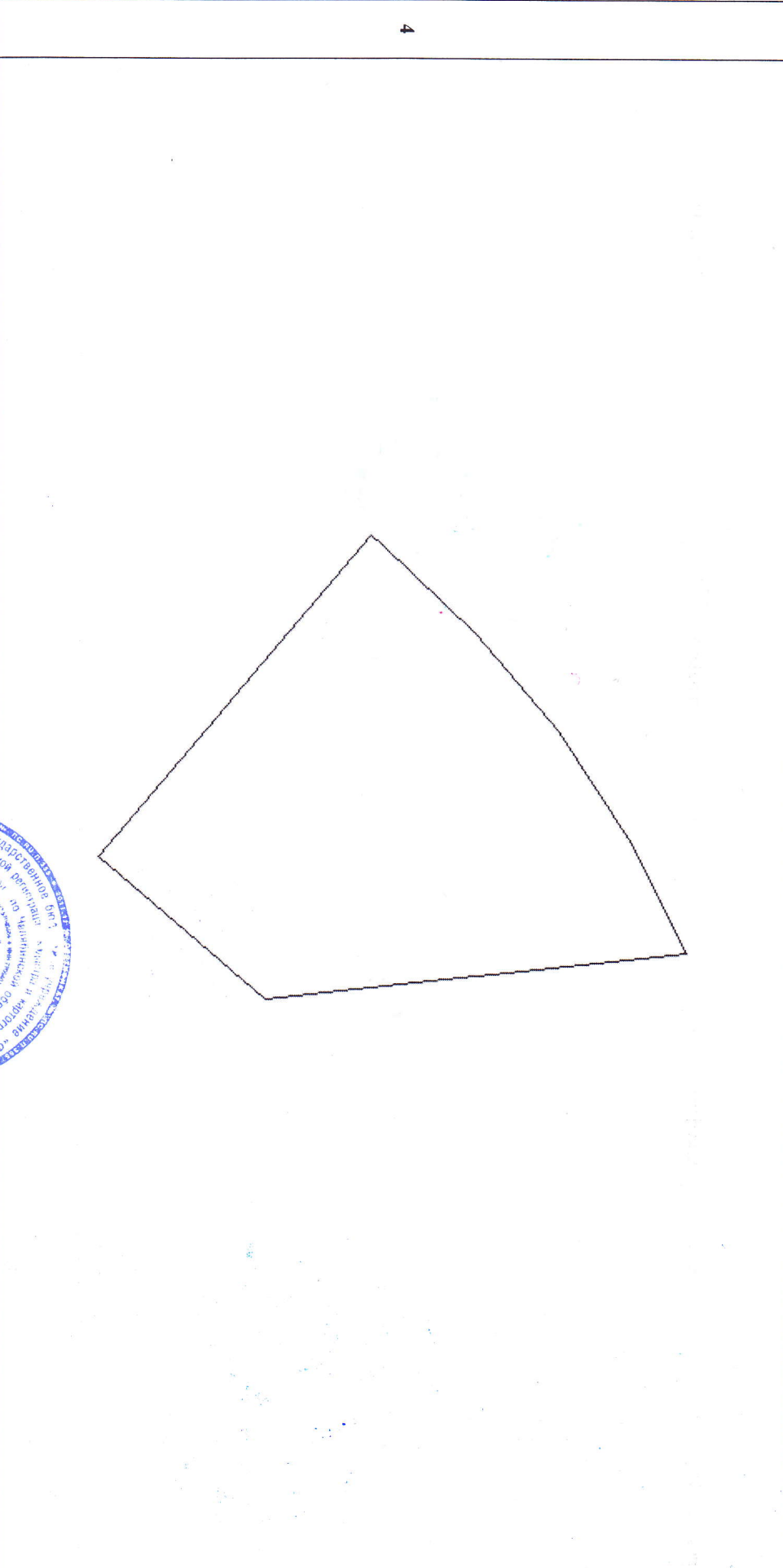
**КАДАСТРОВЫЙ ПАСПОРТ ЗЕМЕЛЬНОГО УЧАСТКА**

"13" сентября 2013 г. № 7400/101/13-711485

**КП.2**

1	Кадастровый номер: 74:12:1205002:993	2	Лист № 2	3	Всего листов: 2
---	--------------------------------------	---	----------	---	-----------------

План (Чертеж, схема) земельного участка



5	Масштаб 1:500	Условные знаки			
---	---------------	----------------	--	--	--

Техник II категории  
(наименование должности)

М.П.



С. А. Данилов  
(инициалы, фамилия)

Финанс федерального государственного бюджетного учреждения «Федеральная кадастровая палата Федеральной службы государственной регистрации, кадастра и картографии» по Челябинской области

(полное наименование органа кадастрового учета)

**КАДАСТРОВЫЙ ПАСПОРТ ЗЕМЕЛЬНОГО УЧАСТКА**

"13" сентября 2013 г. № 7400/101/13-711484

КП.1

1	Кадастровый номер: 74:12:1205002:994	2	Лист № 1	3	Всего листов: 2	
4	Номер кадастрового квартала: 74:12:1205002					
<b>Общие сведения</b>						
5	Предельные номера: 74:12:1205002:224	6	Дата внесения номера в государственный кадастр недвижимости: 13.09.2013			
7	—					
8	Местоположение: Челябинская область, р-н Красноармейский, 200 метров северо-западнее д. 48 по ул. Окружная д. Круглое					
9	Категория земель: Земли населенных пунктов					
10	Разрешенное использование: Для индивидуального жилищного строительства					
11	Площадь: 1056+/-23 кв. м					
12	Кадастровая стоимость (руб.): 57752.64					
13	Сведения о правах: —					
14	Особые отметки: Предельный кадастровый номер 74:12:1205002:224 равнозначен кадастровому номеру 74:12:12 05 002:0224.					
15	Сведения о природных объектах: —					
16	Дополнительные сведения для регистрации прав на образованные земельные участки	Номера образованных участков: 74:12:1205002:1000, 74:12:1205002:1001, 74:12:1205002:1002, 74:12:1205002:959, 74:12:1205002:960, 74:12:1205002:961, 74:12:1205002:962, 74:12:1205002:963, 74:12:1205002:964, 74:12:1205002:965, 74:12:1205002:966, 74:12:1205002:967, 74:12:1205002:968, 74:12:1205002:969, 74:12:1205002:970, 74:12:1205002:971, 74:12:1205002:972, 74:12:1205002:973, 74:12:1205002:974, 74:12:1205002:975, 74:12:1205002:976, 74:12:1205002:977, 74:12:1205002:978, 74:12:1205002:979, 74:12:1205002:980, 74:12:1205002:981, 74:12:1205002:982, 74:12:1205002:983, 74:12:1205002:984, 74:12:1205002:985, 74:12:1205002:986, 74:12:1205002:987, 74:12:1205002:988, 74:12:1205002:989, 74:12:1205002:990, 74:12:1205002:991, 74:12:1205002:992, 74:12:1205002:993, 74:12:1205002:994, 74:12:1205002:995, 74:12:1205002:996, 74:12:1205002:997, 74:12:1205002:998, 74:12:1205002:999				
		16.2	Номер участка, преобразованного в результате выдела: —			
		16.3	Номера участков, подлежащих снятию с кадастрового учета: 74:12:1205002:224			
16.4	Характер сведений государственного кадастра недвижимости (статус записи о земельном участке): Сведения о земельном участке носят временный характер. Дата истечения срока действия временного характера - 14.09.2015.					

Техник II категории  
(наименование должности)



С. А. Данилов  
(инициалы, фамилия)



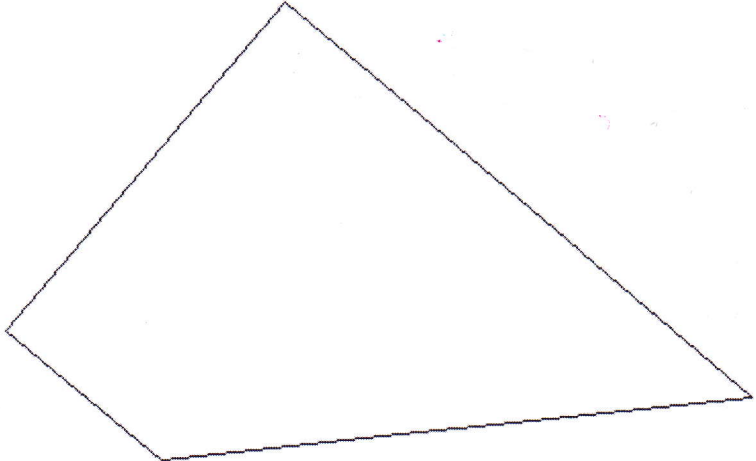
**КАДАСТРОВЫЙ ПАСПОРТ ЗЕМЕЛЬНОГО УЧАСТКА**

"13" сентября 2013 г. № 7400/101/13-711484

КП.2

1	Кадастровый номер: 74:12:1205002:994	2	Лист № 2	3	Всего листов: 2
---	--------------------------------------	---	----------	---	-----------------

4	План (Чертеж, схема) земельного участка				
---	---	--	--	--	--



5	Масштаб 1:600	Условные знаки			
---	---------------	----------------	--	--	--

Техник II категории  
(наименование должности)

М.П.



С. А. Данилов  
(инициалы, фамилия)

филиал федерального государственного бюджетного учреждения «Федеральная кадастровая палата Федеральной службы государственной регистрации, кадастра и картографии» по Челябинской области

(полное наименование органа кадастрового учета)

КП.1

**КАДАСТРОВЫЙ ПАСПОРТ ЗЕМЕЛЬНОГО УЧАСТКА**  
"13" сентября 2013 г. № 7400/101/13-711486

1	Кадастровый номер: 74:12:1205002:995	2	Лист № 1	3	Всего листов: 2	
4	Номер кадастрового квартала: 74:12:1205002					
<b>Общие сведения</b>						
5	Предыдущие номера: 74:12:1205002:224	6	Дата внесения номера в государственный кадастр недвижимости: 13.09.2013			
7	—					
8	Местоположение: Челябинская область, р-н Красноармейский, 200 метров северо-западнее д. 48 по ул. Окружная д. Круглое					
9	Категория земель: Земли населенных пунктов					
10	Разрешенное использование: Для индивидуального жилищного строительства					
11	Площадь: 957+/-22 кв. м					
12	Кадастровая стоимость (руб.): 52338.33					
13	Сведения о правах: —					
14	Особые отметки: Предыдущий кадастровый номер 74:12:1205002:224 равнозначен кадастровому номеру 74:12:12 05 002:0224. Регистрационный номер заявления в ОКУ 30-68654.					
15	Сведения о природных объектах: —					
16	Дополнительные сведения для регистрации прав на образованные земельные участки	Номера образованных участков: 74:12:1205002:1000, 74:12:1205002:1001, 74:12:1205002:1002, 74:12:1205002:959, 74:12:1205002:960, 74:12:1205002:961, 74:12:1205002:962, 74:12:1205002:963, 74:12:1205002:964, 74:12:1205002:965, 74:12:1205002:966, 74:12:1205002:967, 74:12:1205002:968, 74:12:1205002:969, 74:12:1205002:970, 74:12:1205002:971, 74:12:1205002:972, 74:12:1205002:973, 74:12:1205002:974, 74:12:1205002:975, 74:12:1205002:976, 74:12:1205002:977, 74:12:1205002:978, 74:12:1205002:979, 74:12:1205002:980, 74:12:1205002:981, 74:12:1205002:982, 74:12:1205002:983, 74:12:1205002:984, 74:12:1205002:985, 74:12:1205002:986, 74:12:1205002:987, 74:12:1205002:988, 74:12:1205002:989, 74:12:1205002:990, 74:12:1205002:991, 74:12:1205002:992, 74:12:1205002:993, 74:12:1205002:994, 74:12:1205002:995, 74:12:1205002:996, 74:12:1205002:997, 74:12:1205002:998, 74:12:1205002:999				
		16.2	Номер участка, преобразованного в результате выдела: —			
		16.3	Номера участков, подлежащих снятию с кадастрового учета: 74:12:1205002:224			
16.4	Характер сведений государственного кадастра недвижимости (статус записи о земельном участке): Сведения о земельном участке носят временный характер. Дата истечения срока действия временного характера - 14.09.2015.					

Техник II категории  
(наименование должности)

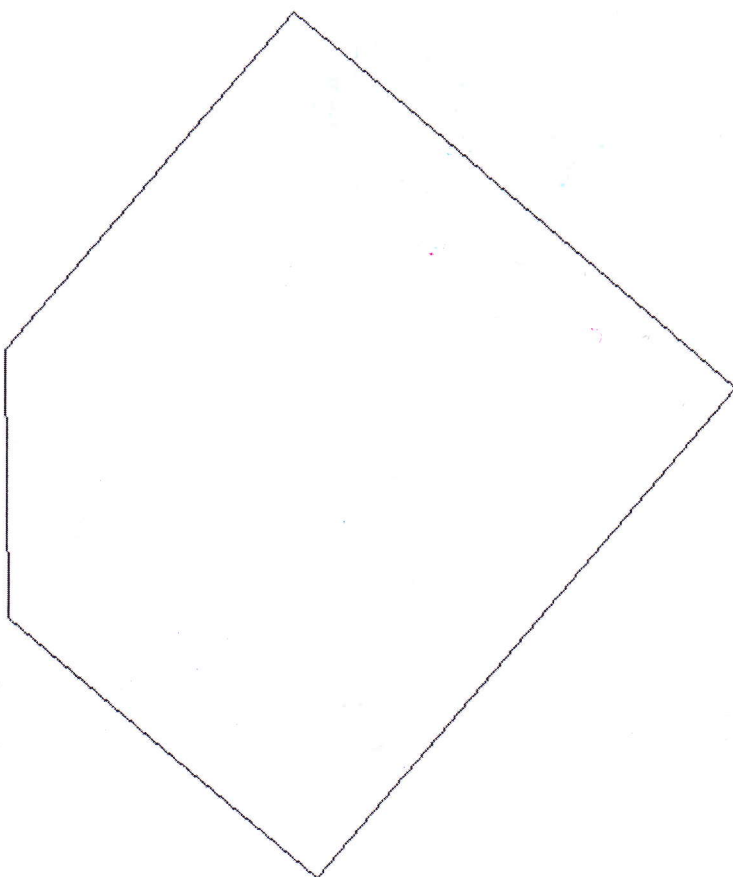


С. А. Данилов  
(инициалы, фамилия)



**КАДАСТРОВЫЙ ПАСПОРТ ЗЕМЕЛЬНОГО УЧАСТКА**  
"13" сентября 2013 г. № 7400/101/13-711486


КП.2

<b>1</b> Кадастровый номер: 74:12:1205002:995	<b>2</b> Лист № 2	<b>3</b> Всего листов: 2
<b>План (чертеж, схема) земельного участка</b>		
		
<b>4</b>		
<b>5</b> Масштаб <u>1:400</u>		

Условные знаки: —

Техник II категории  
(наименование должности)

М.П.



С. А. Данилов  
(инициалы, фамилия)

филиал федерального государственного бюджетного учреждения «Федеральная кадастровая палата Федеральной службы государственной регистрации, кадастра и картографии» по Челябинской области

(полное наименование органа кадастрового учета)

КП.1

**КАДАСТРОВЫЙ ПАСПОРТ ЗЕМЕЛЬНОГО УЧАСТКА**  
 "13" сентября 2013 г. № 7400/10/13-711487

1	Кадастровый номер: 74:12:1205002:996	2	Лист № 1	3	Всего листов: 2
4	Номер кадастрового квартала: 74:12:1205002				
5	Общие сведения				
5	Предыдущие номера: 74:12:1205002:224	6	Дата внесения номера в государственный кадастр недвижимости: 13.09.2013		
7					
8	Местоположение: Челябинская область, р-н Красноармейский, 200 метров северо-западнее д. 48 по ул. Окружная д. Крутое				
9	Категория земель: Земли населенных пунктов				
10	Разрешенное использование: Для индивидуального жилищного строительства				
11	Площадь: 365+-13 кв. м				
12	Кадастровая стоимость (руб.): 19961.85				
13	Сведения о правах: —				
14	Особые отметки: Предыдущий кадастровый номер 74:12:1205002:224 равнозначен кадастровому номеру 74:12:12 05 002:0224.				
15	Регистрационный номер заявления в ОКУ 30-68654.				
15	Сведения о природных объектах: —				
16	Дополнительные сведения для регистрации прав на образованные земельные участки				
16.1	Номера образованных участков: 74:12:1205002:1000, 74:12:1205002:1001, 74:12:1205002:1002, 74:12:1205002:959, 74:12:1205002:960, 74:12:1205002:961, 74:12:1205002:962, 74:12:1205002:963, 74:12:1205002:964, 74:12:1205002:965, 74:12:1205002:966, 74:12:1205002:967, 74:12:1205002:968, 74:12:1205002:969, 74:12:1205002:970, 74:12:1205002:971, 74:12:1205002:972, 74:12:1205002:973, 74:12:1205002:974, 74:12:1205002:975, 74:12:1205002:976, 74:12:1205002:977, 74:12:1205002:978, 74:12:1205002:979, 74:12:1205002:980, 74:12:1205002:981, 74:12:1205002:982, 74:12:1205002:983, 74:12:1205002:984, 74:12:1205002:985, 74:12:1205002:986, 74:12:1205002:987, 74:12:1205002:988, 74:12:1205002:989, 74:12:1205002:990, 74:12:1205002:991, 74:12:1205002:992, 74:12:1205002:993, 74:12:1205002:994, 74:12:1205002:995, 74:12:1205002:996, 74:12:1205002:997, 74:12:1205002:998, 74:12:1205002:999				
16.2	Номер участка, преобразованного в результате выдела: —				
16.3	Номера участков, подлежащих снятию с кадастрового учета: 74:12:1205002:224				
16.4	Характер сведений государственного кадастра недвижимости (статус записи о земельном участке): Сведения о земельном участке носят временный характер. Дата истечения срока действия временного характера - 14.09.2015.				

Техник II категории  
 (наименование должности)



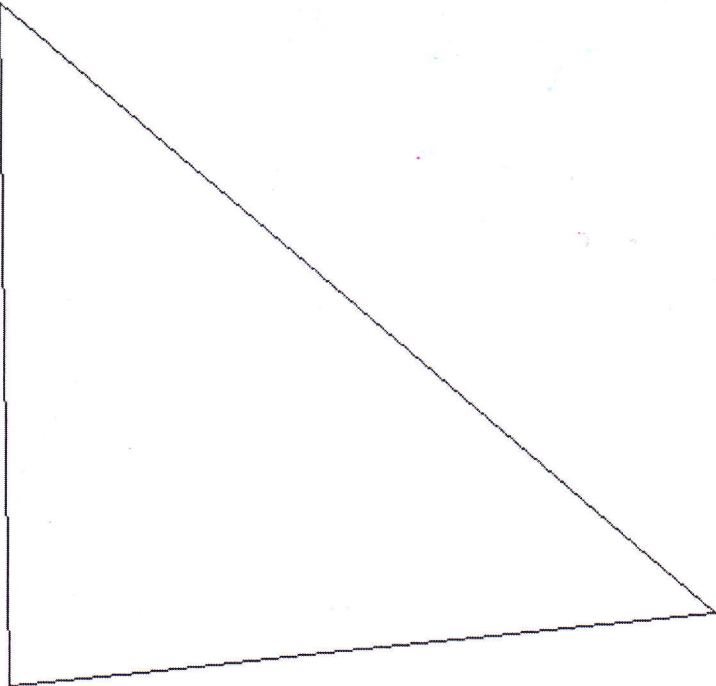
С. А. Данилов  
 (инициалы, фамилия)



**КАДАСТРОВЫЙ ПАСПОРТ ЗЕМЕЛЬНОГО УЧАСТКА**

"13" сентября 2013 г. № 7400/101/13-711487

КП.2

<b>1</b> Кадастровый номер: 74:12:1205002:996	<b>2</b> Лист № 2	<b>3</b> Всего листов: 2
План (Чертеж, схема) земельного участка		
<p style="text-align: center;">4</p> 		
<b>5</b> Масштаб 1:300	Условные знаки: —	

Техник II категории  
(наименование должности)

М.П.



С. А. Данилов  
(инициалы, фамилия)

филиал Федерального государственного бюджетного учреждения «Федеральная кадастровая палата Федеральной службы государственной регистрации, кадастра и картографии» по Челябинской области

(полное наименование органа кадастрового учета)

**КАДАСТРОВЫЙ ПАСПОРТ ЗЕМЕЛЬНОГО УЧАСТКА**  
 "13" сентября 2013 г. № 7400/101/13-711483

КП.1

1	Кадастровый номер: 74:12:1205002:997	2	Лист № 1	3	Всего листов: 2
4	Номер кадастрового квартала: 74:12:1205002				
<b>Общие сведения</b>					
5	Предыдущие номера: 74:12:1205002:224	6	Дата внесения номера в государственный кадастр недвижимости: 13.09.2013		
7	—				
8	Местоположение: Челябинская область, р-н Красноармейский, 200 метров северо-западнее д. 48 по ул. Окружная д. Круглое				
9	Категория земель: Земли населенных пунктов				
10	Разрешенное использование: Для индивидуального жилищного строительства				
11	Площадь: 563+/-17 кв. м				
12	Кадастровая стоимость (руб.): 30790,47				
13	Сведения о правах: —				
14	Особые отметки: Предыдущий кадастровый номер 74:12:1205002:224 равнозначен кадастровому номеру 74:12:12 05 002:0224. Регистрационный номер заявления в ОКУ 30-68654.				
15	Сведения о природных объектах: —				
16	Дополнительные сведения для регистрации прав на образованные земельные участки	16.1	Номера образованных участков: 74:12:1205002:1000, 74:12:1205002:1001, 74:12:1205002:1002, 74:12:1205002:959, 74:12:1205002:960, 74:12:1205002:961, 74:12:1205002:962, 74:12:1205002:963, 74:12:1205002:964, 74:12:1205002:965, 74:12:1205002:966, 74:12:1205002:967, 74:12:1205002:968, 74:12:1205002:969, 74:12:1205002:970, 74:12:1205002:971, 74:12:1205002:972, 74:12:1205002:973, 74:12:1205002:974, 74:12:1205002:975, 74:12:1205002:976, 74:12:1205002:977, 74:12:1205002:978, 74:12:1205002:979, 74:12:1205002:980, 74:12:1205002:981, 74:12:1205002:982, 74:12:1205002:983, 74:12:1205002:984, 74:12:1205002:985, 74:12:1205002:986, 74:12:1205002:987, 74:12:1205002:988, 74:12:1205002:989, 74:12:1205002:990, 74:12:1205002:991, 74:12:1205002:992, 74:12:1205002:993, 74:12:1205002:994, 74:12:1205002:995, 74:12:1205002:996, 74:12:1205002:997, 74:12:1205002:998, 74:12:1205002:999		
		16.2	Номер участка, преобразованного в результате выдела: —		
		16.3	Номера участков, подлежащих снятию с кадастрового учета: 74:12:1205002:224		
16.4	Характер сведений государственного кадастра недвижимости (статус записи о земельном участке): Сведения о земельном участке носят временный характер. Дата истечения срока действия временного характера - 14.09.2015.				

Техник II категории  
 (наименование должности)

М.П.




С. А. Данилов  
 (инициалы, фамилия)



КАДАСТРОВЫЙ ПАСПОРТ ЗЕМЕЛЬНОГО УЧАСТКА  
"13" сентября 2013 г. № 74/00/101/13-711483

КП.2

1	Кадастровый номер: 74:12:1205002:997	2	Лист № 2	3	Всего листов: 2
План (чертеж, схема) земельного участка					
4					
5	Масштаб 1:300	Условные знаки: —			

Техник II категории  
(наименование должности)

М.П.



С. А. Данилов  
(инициалы, фамилия)

Фигиалг Федеральнoгo Государственнoгo бюджетнoгo учрежденил «Федеральная кадастровая палата Федеральной службы государственной регистрации, кадастра и картографии» по Челябинской области

(полное наименование органа кадастрового учета)


**КАДАСТРОВЫЙ ПАСПОРТ ЗЕМЕЛЬНОГО УЧАСТКА**

№13" сентября 2013 г. № 7400/10/13-711494

КП.1

1	Кадастровый номер: 74:12:1205002:998	2	Лист № 1	3	Всего листов: 2
4	Номер кадастрового квартала: 74:12:1205002				
<b>Общие сведения</b>					
5	Предыдущие номера: 74:12:1205002:224	6	Дата внесения номера в государственный кадастр недвижимости: 13.09.2013		
7	—				
8	Местоположение: Челябинская область, р-н Красноармейский 200 метров северо-западнее д. 48 по ул. Окружная д. Круглое				
9	Категория земель: Земли населенных пунктов				
10	Разрешенное использование: Для индивидуального жилищного строительства				
11	Площадь: 1000+/-22 кв. м				
12	Кадастровая стоимость (руб.): 54690				
13	Сведения о правах: —				
14	Особые отметки: Предыдущий кадастровый номер 74:12:1205002:224 равнозначен кадастровому номеру 74:12:12 05 002:0224. Регистрационный номер заявления в ОКУ 30-68654.				
15	Сведения о природных объектах: —				
16	Дополнительные сведения для регистрации прав на образованные земельные участки	16.1	Номера образованных участков: 74:12:1205002:1000, 74:12:1205002:1001, 74:12:1205002:1002, 74:12:1205002:959, 74:12:1205002:960, 74:12:1205002:961, 74:12:1205002:962, 74:12:1205002:963, 74:12:1205002:964, 74:12:1205002:965, 74:12:1205002:966, 74:12:1205002:967, 74:12:1205002:968, 74:12:1205002:969, 74:12:1205002:970, 74:12:1205002:971, 74:12:1205002:972, 74:12:1205002:973, 74:12:1205002:974, 74:12:1205002:975, 74:12:1205002:976, 74:12:1205002:977, 74:12:1205002:978, 74:12:1205002:979, 74:12:1205002:980, 74:12:1205002:981, 74:12:1205002:982, 74:12:1205002:983, 74:12:1205002:984, 74:12:1205002:985, 74:12:1205002:986, 74:12:1205002:987, 74:12:1205002:988, 74:12:1205002:989, 74:12:1205002:990, 74:12:1205002:991, 74:12:1205002:992, 74:12:1205002:993, 74:12:1205002:994, 74:12:1205002:995, 74:12:1205002:996, 74:12:1205002:997, 74:12:1205002:998, 74:12:1205002:999		
		16.2	Номер участка, преобразованного в результате выдела: —		
16.3	Номера участков, подлежащих снятию с кадастрового учета: 74:12:1205002:224				
16.4	Характер сведений государственного кадастра недвижимости (статус записи о земельном участке): Сведения о земельном участке носят временный характер. Дата истечения срока действия временного характера - 14.09.2015.				

Техник II категории  
(наименование должности)



С. А. Данилов  
(инициалы, фамилия)




КАДАСТРОВЫЙ ПАСПОРТ ЗЕМЕЛЬНОГО УЧАСТКА

"13" сентября 2013 г. № 7400/101/13-711494

КП.2

1	Кадастровый номер: 74:12:1205002:998	2	Лист № 2	3	Всего листов: 2
---	--------------------------------------	---	----------	---	-----------------

План (чертеж, схема) земельного участка



5	Масштаб 1:300
---	---------------

Техник II категории  
(наименование должности)

М.П.



С. А. Данилов  
(инициалы, фамилия)

филиал федерального государственного бюджетного учреждения «Федеральная кадастровая палата Федеральной службы государственной регистрации, кадастра и картографии» по Челябинской области

(полное наименование органа кадастрового учета)

КП.1

**КАДАСТРОВЫЙ ПАСПОРТ ЗЕМЕЛЬНОГО УЧАСТКА**  
 "13" сентября 2013 г. № 7400/101/13-7/1492

1	Кадастровый номер: 74:12:1205002:999	2	Лист № 1	3	Всего листов: 2
4	Номер кадастрового квартала: 74:12:1205002				
<b>Общие сведения</b>					
5	Предыдущие номера: 74:12:1205002:224	6	Дата внесения номера в государственный кадастр недвижимости: 13.09.2013		
7	—				
8	Местоположение: Челябинская область, р-н Красноармейский, 200 метров северо-западнее д. 48 по ул. Окружная д. Кружное				
9	Категория земель: Земли населенных пунктов				
10	Разрешенное использование: Для индивидуального жилищного строительства				
11	Площадь: 1000+/-22 кв. м				
12	Кадастровая стоимость (руб.): 54690				
13	Сведения о правах: —				
14	Особые отметки: Предыдущий кадастровый номер 74:12:1205002:224 равнозначен кадастровому номеру 74:12:12 05 002:0224.				
15	Регистрационный номер заявления в ОКУ 30-68654.				
15	Сведения о природных объектах: —				
16	Дополнительные сведения для регистрации прав на образованные земельные участки	16.1	Номера образованных участков: 74:12:1205002:1000, 74:12:1205002:1001, 74:12:1205002:1002, 74:12:1205002:959, 74:12:1205002:960, 74:12:1205002:961, 74:12:1205002:962, 74:12:1205002:963, 74:12:1205002:964, 74:12:1205002:965, 74:12:1205002:966, 74:12:1205002:967, 74:12:1205002:968, 74:12:1205002:969, 74:12:1205002:970, 74:12:1205002:971, 74:12:1205002:972, 74:12:1205002:973, 74:12:1205002:974, 74:12:1205002:975, 74:12:1205002:976, 74:12:1205002:977, 74:12:1205002:978, 74:12:1205002:979, 74:12:1205002:980, 74:12:1205002:981, 74:12:1205002:982, 74:12:1205002:983, 74:12:1205002:984, 74:12:1205002:985, 74:12:1205002:986, 74:12:1205002:987, 74:12:1205002:988, 74:12:1205002:989, 74:12:1205002:990, 74:12:1205002:991, 74:12:1205002:992, 74:12:1205002:993, 74:12:1205002:994, 74:12:1205002:995, 74:12:1205002:996, 74:12:1205002:997, 74:12:1205002:998, 74:12:1205002:999		
		16.2	Номер участка, преобразованного в результате выдела: —		
16.3	Номера участков, подлежащих снятию с кадастрового учета: 74:12:1205002:224				
16.4	Характер сведений государственного кадастра недвижимости (статус записи о земельном участке): Сведения о земельном участке носят временный характер. Дата истечения срока действия временного характера - 14.09.2015.				

Техник II категории  
 (наименование должности)



М.П.


С. А. Данилов  
 (инициалы, фамилия)




**КАДАСТРОВЫЙ ПАСПОРТ ЗЕМЕЛЬНОГО УЧАСТКА**  
"13" сентября 2013 г. № 7400/101/13-711492

КП.2

<b>1</b>	Кадастровый номер: 74:12:1205002:999	<b>2</b>	Лист № 2	<b>3</b>	Всего листов: 2
<b>План (чертеж, схема) земельного участка</b>					

<b>4</b>	
<b>5</b>	Масштаб 1:300

Техник II категории  
(наименование должности)



Условные знаки: —

М.П.

С. А. Данилов  
(инициалы, фамилия)

Финанс Федерального государственного учреждения «Федеральная кадастровая палата Федеральной службы государственной регистрации, кадастра и картографии» по Челябинской области

(полное наименование органа кадастрового учета)

**КАДАСТРОВЫЙ ПАСПОРТ ЗЕМЕЛЬНОГО УЧАСТКА**


"13" сентября 2013 г. № 7400/101/13-711491

**КП.1**

1	Кадастровый номер: <u>74:12:1205002:1000</u>	2	Лист № <u>1</u>	3	Всего листов: <u>2</u>
4	Номер кадастрового квартала: <u>74:12:1205002</u>				
<b>Общие сведения</b>					
5	Предельные номера: <u>74:12:1205002:224</u>	6	Дата внесения номера в государственный кадастр недвижимости: <u>13.09.2013</u>		
7	—				
8	Местоположение: Челябинская область, р-н Красноармейский, 200 метров северо-западнее д. 48 по ул. Окружная д. Круглое				
9	Категория земель: Земли населенных пунктов				
10	Разрешенное использование: Для индивидуального жилищного строительства				
11	Площадь: <u>1000+/-22 кв. м</u>				
12	Кадастровая стоимость (руб.): <u>54690</u>				
13	Сведения о правах: —				
14	Особые отметки: Предельный кадастровый номер <u>74:12:1205002:224</u> равнозначен кадастровому номеру <u>74:12:12 05 002:0224</u> . Регистрационный номер заявления в ОКУ <u>30-68654</u> .				
15	Сведения о природных объектах: —				
16	Дополнительные сведения для регистрации прав на образованные земельные участки	16.1	Номера образованных участков: <u>74:12:1205002:1000, 74:12:1205002:1001, 74:12:1205002:1002, 74:12:1205002:959, 74:12:1205002:960, 74:12:1205002:961, 74:12:1205002:962, 74:12:1205002:963, 74:12:1205002:964, 74:12:1205002:965, 74:12:1205002:966, 74:12:1205002:967, 74:12:1205002:968, 74:12:1205002:969, 74:12:1205002:970, 74:12:1205002:971, 74:12:1205002:972, 74:12:1205002:973, 74:12:1205002:974, 74:12:1205002:975, 74:12:1205002:976, 74:12:1205002:977, 74:12:1205002:978, 74:12:1205002:979, 74:12:1205002:980, 74:12:1205002:981, 74:12:1205002:982, 74:12:1205002:983, 74:12:1205002:984, 74:12:1205002:985, 74:12:1205002:986, 74:12:1205002:987, 74:12:1205002:988, 74:12:1205002:989, 74:12:1205002:990, 74:12:1205002:991, 74:12:1205002:992, 74:12:1205002:993, 74:12:1205002:994, 74:12:1205002:995, 74:12:1205002:996, 74:12:1205002:997, 74:12:1205002:998, 74:12:1205002:999</u>		
		16.2	Номер участка, преобразованного в результате выдела: —		
		16.3	Номера участков, подлежащих снятию с кадастрового учета: <u>74:12:1205002:224</u>		
16.4	Характер сведений государственного кадастра недвижимости (статус записи о земельном участке): <u>Сведения о земельном участке носят временный характер. Дата истечения срока действия временного характера - 14.09.2015.</u>				

Техник II категории  
(наименование должности)

М.П.




С. А. Данилов  
(инициалы, фамилия)




КАДАСТРОВЫЙ ПАСПОРТ ЗЕМЕЛЬНОГО УЧАСТКА  
"13" сентября 2013 г. № 7400/101/13-711491

КП.2

1	Кадастровый номер: 74:12:1205002:1000	2	Лист № 2	3	Всего листов: 2
План (Чертеж, схема) земельного участка					
					
5	Масштаб 1:300	Условные знаки: —			

Техник II категории  
(наименование должности)

С. А. Данилов  
(инициалы, фамилия)



М.П.

Фигиалг Федеральнoгo государственнoгo бюджетнoгo учрежденил «Федеральная кадастровая палата Федеральной службы государственной регистрации, кадастра и картографии» по Челябинской области

(полное наименование органа кадастрового учета)


**КАДАСТРОВЫЙ ПАСПОРТ ЗЕМЕЛЬНОГО УЧАСТКА**

"13" сентября 2013 г. № 7400/101/13-711493

КП.1

1	Кадастровый номер: 74:12:1205002:1001	2	Лист № 1	3	Всего листов: 2
4	Номер кадастрового квартала: 74:12:1205002				
<b>Общие сведения</b>					
5	Предыдущие номера: 74:12:1205002:224	6	Дата внесения номера в государственный кадастр недвижимости: 13.09.2013		
7	—				
8	Местоположение: Челябинская область, р-н Красноармейский 200 метров северо-западнее д. 48 по ул. Окружная д. Круглое				
9	Категория земель: Земли населенных пунктов				
10	Разрешенное использование: Для индивидуального жилищного строительства				
11	Площадь: 1044+/-23 кв. м				
12	Кадастровая стоимость (руб.): 57096.36				
13	Сведения о правах: —				
14	Объекты отметки: Предыдущий кадастровый номер 74:12:1205002:224 равнозначен кадастровому номеру 74:12:12 05 002:0224. Регистрационный номер заявления в ОКУ 30-68654.				
15	Сведения о природных объектах: —				
16	Дополнительные сведения для регистрации прав на образованные земельные участки	16.1	Номера образованных участков: 74:12:1205002:1000, 74:12:1205002:1001, 74:12:1205002:1002, 74:12:1205002:959, 74:12:1205002:960, 74:12:1205002:961, 74:12:1205002:962, 74:12:1205002:963, 74:12:1205002:964, 74:12:1205002:965, 74:12:1205002:966, 74:12:1205002:967, 74:12:1205002:968, 74:12:1205002:969, 74:12:1205002:970, 74:12:1205002:971, 74:12:1205002:972, 74:12:1205002:973, 74:12:1205002:974, 74:12:1205002:975, 74:12:1205002:976, 74:12:1205002:977, 74:12:1205002:978, 74:12:1205002:979, 74:12:1205002:980, 74:12:1205002:981, 74:12:1205002:982, 74:12:1205002:983, 74:12:1205002:984, 74:12:1205002:985, 74:12:1205002:986, 74:12:1205002:987, 74:12:1205002:988, 74:12:1205002:989, 74:12:1205002:990, 74:12:1205002:991, 74:12:1205002:992, 74:12:1205002:993, 74:12:1205002:994, 74:12:1205002:995, 74:12:1205002:996, 74:12:1205002:997, 74:12:1205002:998, 74:12:1205002:999		
		16.2	Номер участка, преобразованного в результате выдела: —		
		16.3	Номера участков, подлежащих снятию с кадастрового учета: 74:12:1205002:224		
16.4	Характер сведений государственного кадастра недвижимости (статус записи о земельном участке): Сведения о земельном участке носят временный характер. Дата истечения срока действия временного характера - 14.09.2015.				

Техник II категории  
(наименование должности)




С. А. Данилов  
(инициалы, фамилия)




КАДАСТРОВЫЙ ПАСПОРТ ЗЕМЕЛЬНОГО УЧАСТКА  
"13" сентября 2013 г. № 7400/101/13-711493

КП.2

1	Кадастровый номер: 74:12:1205002:1001	2	Лист № 2	3	Всего листов: 2
План (чертеж, схема) земельного участка					
4					
5	Масштаб 1:300	Условные знаки: —			

Техник II категории  
(наименование должности)



М.П.

С.А. Данилов  
(инициалы, фамилия)

Финанс Федерального государственного бюджетного учреждения «Федеральная кадастровая палата Федеральной службы государственной регистрации, кадастра и картографии» по Челябинской области

(полное наименование органа кадастрового учета)

**КАДАСТРОВЫЙ ПАСПОРТ ЗЕМЕЛЬНОГО УЧАСТКА**

"13" сентября 2013 г. № 7400/101/13-711415

**КП.1**

1	Кадастровый номер: 74:12:1205002:1002	2	Лист № 1	3	Всего листов: 2
4	Номер кадастрового квартала: 74:12:1205002				
<b>Общие сведения</b>					
5	Пределы участка номера: 74:12:1205002:224	6	Дата внесения номера в государственный кадастр недвижимости: 13.09.2013		
7	—				
8	Местоположение: Челябинская область, р-н Красноармейский, 200 метров северо-западнее д. 48 по ул. Окружная д. Круглое				
9	Категория земель: Земли населенных пунктов				
10	Разрешенное использование: Для индивидуального жилищного строительства				
11	Площадь: 1+/-1 кв. м				
12	Кадастровая стоимость (руб.): 54.69				
13	Сведения о правах: —				
14	Особые отметки: Пределы участка кадастровый номер 74:12:1205002:224 равнозначен кадастровому номеру 74:12:12 05 002:0224. Регистрационный номер заявления в ОКУ 30-68654.				
15	Сведения о природных объектах: —				
16	Дополнительные сведения для регистрации прав на образованные земельные участки	16.1	Номера образованных участков: 74:12:1205002:1000, 74:12:1205002:1001, 74:12:1205002:1002, 74:12:1205002:959, 74:12:1205002:960, 74:12:1205002:961, 74:12:1205002:962, 74:12:1205002:963, 74:12:1205002:964, 74:12:1205002:965, 74:12:1205002:966, 74:12:1205002:967, 74:12:1205002:968, 74:12:1205002:969, 74:12:1205002:970, 74:12:1205002:971, 74:12:1205002:972, 74:12:1205002:973, 74:12:1205002:974, 74:12:1205002:975, 74:12:1205002:976, 74:12:1205002:977, 74:12:1205002:978, 74:12:1205002:979, 74:12:1205002:980, 74:12:1205002:981, 74:12:1205002:982, 74:12:1205002:983, 74:12:1205002:984, 74:12:1205002:985, 74:12:1205002:986, 74:12:1205002:987, 74:12:1205002:988, 74:12:1205002:989, 74:12:1205002:990, 74:12:1205002:991, 74:12:1205002:992, 74:12:1205002:993, 74:12:1205002:994, 74:12:1205002:995, 74:12:1205002:996, 74:12:1205002:997, 74:12:1205002:998, 74:12:1205002:999		
		16.2	Номер участка, преобразованного в результате выдела: —		
		16.3	Номера участков, подлежащих снятию с кадастрового учета: 74:12:1205002:224		
16.4	Характер сведений государственного кадастра недвижимости (статус записи о земельном участке): Сведения о земельном участке носят временный характер. Дата истечения срока действия временного характера - 14.09.2015.				

Техник II категории  
(наименование должности)

С. А. Данилов  
(инициалы, фамилия)






**КАДАСТРОВЫЙ ПАСПОРТ ЗЕМЕЛЬНОГО УЧАСТКА**  
 "13" сентября 2013 г. № 7400/101/13-711415

КП.2


1	Кадастровый номер: 74:12:1205002:1002	2	Лист № 2	3	Всего листов: 2
План (чертеж, схема) земельного участка					



5 Масштаб 1:100

Техник II категории  
 (наименование должности)

Условные знаки: —



М.П.

С. А. Данилов  
 (инициалы, фамилия)